

ПРОЕКТ ПЛАНИРОВКИ И МЕЖЕВАНИЯ ТЕРРИТОРИИ

Заказчик: ООО "НТС"

Шифр: 01912-П-1-ПМТ

Объект: Линейно-кабельное сооружение связи (волоконно-оптическая линия связи) в Ахтубинском муниципальном районе Астраханской области

Участок: Ахтубинский муниципальный район
Том 3. Проект межевания территории

ПРОЕКТ ПЛАНИРОВКИ И МЕЖЕВАНИЯ ТЕРРИТОРИИ

Заказчик: ООО "НТС"

Шифр: 01912-П-1-ПМТ

Объект: Линейно-кабельное сооружение связи (волоконно-оптическая линия связи) в Ахтубинском муниципальном районе Астраханской области

Участок: Ахтубинский муниципальный район
Том 3. Проект межевания территории


Главный инженер проекта

Ветров К.Н.

Саратов

2016

№пп	Наименование	Стр.
1	Пояснительная записка	2-47
2	Схема административных границ муниципальных образований Ахтубинского района с нанесением проектируемой ВОЛС	48
3	Ситуационная схема (обзорная) с указанием землепользователей	49-59
4	Схема расположения земельного участка на кадастровом плане территории в пределах МО "Капустиноярский сельсовет" Ахтубинского р-на Астраханской области	60-62
5	Схема расположения земельного участка на кадастровом плане территории в пределах МО "Пологозаймищенский сельсовет" Ахтубинского р-на Астраханской области	63-65
6	Схема расположения земельного участка на кадастровом плане территории в пределах МО "Покровский сельсовет" Ахтубинского р-на Астраханской области	66
8	Схема расположения земельного участка на кадастровом плане территории в пределах МО "Успенский сельсовет" Ахтубинского р-на Астраханской области	67
9	Схема расположения земельного участка на кадастровом плане территории в пределах МО "Батаевский сельсовет" Ахтубинского р-на Астраханской области	68-70
10	Схема расположения земельного участка на кадастровом плане территории в пределах МО "Село Ново-Николаевка" Ахтубинского р-на Астраханской области	71
11	Схема расположения земельного участка на кадастровом плане территории в пределах МО "Село Болхуны" Ахтубинского р-на Астраханской области	72-73
12	Схема расположения земельного участка на кадастровом плане территории в пределах МО "Сокрутовский сельсовет" Ахтубинского р-на Астраханской области	74
13	Схема расположения земельного участка на кадастровом плане территории в пределах МО "Село Пироговка" Ахтубинского р-на Астраханской области	75
14	Схема расположения земельного участка на кадастровом плане территории в пределах МО "Золотухинский сельсовет" Ахтубинского р-на Астраханской области	76-77
15	Схема расположения земельного участка на кадастровом плане территории в пределах МО "Удаченский сельсовет" Ахтубинского р-на Астраханской области	78-79
16	Условные обозначения	80

					01912-П-1-ПМТ	ООО «НТС»		
					<i>Линейно-кабельное сооружение связи (волоконно-оптическая линия связи) в Ахтубинском муниципальном районе Астраханской области</i>			
<i>Изм</i>	<i>Лист</i>	<i>№ докум.</i>	<i>Подпись</i>	<i>Дата</i>				
					<i>Проект межевания территории</i>	<i>Стадия.</i>	<i>Лист</i>	<i>Листов</i>
						ПД	1	1
<i>ГИП</i>		<i>Ветров К.Н.</i>			<i>Содержание.</i>			
<i>Разработ.</i>		<i>Телеев П.С..</i>						
<i>Н.Контр.</i>		<i>Зорин. Н.О.</i>						

Раздел 1. «Исходно-разрешительная документация».

Планировочная документация по объекту: «Линейно-кабельное сооружение связи (волоконно-оптическая линия связи) в Ахтубинском муниципальном районе Астраханской области» разработана на основании:

- Постановления Администрации муниципального образования «Ахтубинский район» Астраханской области № 410 от 13.09.2016 г.

- Схемы территориального планирования Ахтубинского муниципального района.

Проект выполнен с учетом схемы территориального планирования Ахтубинского муниципального района в соответствии с Градостроительным кодексом Российской Федерации, Земельным кодексом Российской Федерации, Сводом правил СП 42.13330.2011"СНиП 2.07.01-89. Градостроительство. Планировка и застройка городских и сельских поселений" (утв. Приказом Министерства регионального развития РФ от 28 декабря 2010 г. № 820) и другими строительными нормами и правилами и действующими нормативными актами Российской Федерации на топографической съемке М 1:2000 коллективом общества с ограниченной ответственностью «Инко Строй-Монтаж» г. Саратов.

Раздел 2. «Сведения об использованных материалах по установлению границ земельных участков и особенностях межевания»

Границы земельных участков назначены в соответствии с разработанным проектом планировки территории.

Объект: «Линейно-кабельное сооружение связи (волоконно-оптическая линия связи) в Ахтубинском муниципальном районе Астраханской области» проходит по двенадцати муниципальным образованиям: «Капустиноярский сельсовет», «Пологозаймищенский сельсовет», «Покровский сельсовет», «Успенский сельсовет», «Батаевский сельсовет», «Село Ново-Николаевка», «Село Болхуны», «Сокрутовский сельсовет», «Село Пироговка», «Золотухинский сельсовет», «Удаченский сельсовет».

Общая площадь отвода под строительство волоконно-оптической линии связи по объекту: «Линейно-кабельное сооружение связи (волоконно-оптическая линия связи) в Ахтубинском муниципальном районе Астраханской области» по территории

Ахтубинского муниципального района составляет 81,64 га, а протяженность – 136 км.

Информация по земельным участкам, затрагиваемым при проектировании трассы ВОЛС предоставлена в Таблице №1.

Таблица № 1

Наименование МО, адресный ориентир	Кадастровый номер земельного участка	Наименование землепользователя	Категория земель	Разрешенное использование	Вид вещного права
МО «Капустиноярский сельсовет»					
1.Россия, Астраханская обл., Ахтубинский район, 6 км северо-западнее с. Капустин Яр	30:01:050203:137	Гелиханов Омар Адамович	Земли сельскохозяйственного назначения	Для сельскохозяйственного производства	Собственность
2.Россия, Астраханская обл., Ахтубинский район	30:01:050203:47 (входят в состав единого землепользования 30:01:000000:30)	субъект Российской Федерации - Астраханская область Министерство строительства и дорожного хозяйства Астраханской области	Земли промышленности и земли иного спец.назначения	Под автомобильными дорогами	Собственность П(Б)П
3.Россия, Астраханская обл., Ахтубинский район	30:01:050202:177 (входит в состав единого землепользования 30:01:000000:30)	субъект Российской Федерации - Астраханская область Министерство строительства и дорожного хозяйства Астраханской области	Земли промышленности и земли иного спец.назначения	Под автомобильными дорогами	Собственность П(Б)П
МО «Пологозаймищенский сельсовет»					
4.для реконструкции ВЛ-110 кВ "Капустин Яр - Пологое Займище"	30:01:000000:481	Данные о правообладателе отсутствуют	Земли сельскохозяйственного назначения	для реконструкции ВЛ-110 кВ "Капустин Яр -	-

			назначения	Пологое Займище"	
5.Россия, Астраханская обл., Ахтубинский район, с. Пологое Займище, 0,3 км восточнее ж/д станции Пологое Займище	30:01:080303:285	Александров Михаил Иванович	Земли сельскохозяйственного назначения	для сельскохозяйственного производства	Собственность
6.Астраханская обл, р-н Ахтубинский	30:01:080303:160 (входит в состав единого землепользования 30:01:000000:27)	Российская Федерация ОАО «РЖД»	Земли промышленности и земли иного спец.назначения	Полоса отвода Приволжской железной дороги	Собственность Аренда
7.Россия, Астраханская обл., Ахтубинский район	30:01:080302:79 (входит в состав единого землепользования 30:01:000000:30)	субъект Российской Федерации - Астраханская область Министерство строительства и дорожного хозяйства Астраханской области	Земли промышленности и земли иного спец.назначения	Под автомобильными дорогами	Собственность П(Б)П
МО «Покровский сельсовет»					
8.Россия, Астраханская обл., Ахтубинский район, примерно в 10 км. по направлению на северо-запад от ориентира с.Покровка	30:01:090101:115	Атавов Джалалутдин Атавович	Земли сельскохозяйственного назначения	Для сельскохозяйственного назначения	собственность
МО «Успенский сельсовет»					
9.Россия, Астраханская обл., Ахтубинский район, 3 км северо-восточнее с.Успенка	30:01:140101:229	Прохоров Андрей Александрович	Земли сельскохозяйственного назначения	Для выпаса скота	Аренда
10.Россия, Астраханская обл., Ахтубинский район, с. Успенка, левая сторона авторассы Волгоград-Астрахань	30:01:000000:778	Прохоров Андрей Александрович	Земли сельскохозяйственного назначения	Для выпаса скота	Аренда
МО «Батаевский сельсовет»					
11.Астраханская область, р-н Ахтубинский, 1-1,5 км восточнее с.Батаевка	30:01:000000:788	Сарсенгалиев Амангельды Шавхатович	Земли сельскохозяйственного назначения	Для выпаса скота	Аренда
12.Астраханская область, р-н Ахтубинский, 1,0-2,0 км восточнее с.Батаевка	30:01:000000:791	Сарсенгалиев Амангельды Шавхатович	Земли сельскохозяйственного назначения	Для выпаса скота	Аренда
13.Россия, Астраханская обл., Ахтубинский район, примерно в 6 км по направлению на юго-восток от ориентира с. Батаевка	30:01:010302:147	Насруллаев Исмаибагама Омарович	Земли сельскохозяйственного назначения	Для крестьянского (фермерского) хозяйства	Аренда
14.Россия, Астраханская обл., Ахтубинский район, в районе с.Батаевка, в 6 км по направлению на юго-восток от ориентира с.Батаевка	30:01:010302:55	Насруллаев Исмаибагама Омарович	Земли сельскохозяйственного назначения	Для ведения личного подсобного хозяйства	Аренда
15.Россия, Астраханская обл., Ахтубинский район, примерно в 4 км по направлению на северо-восток от ориентира с.Батаевка	30:01:010302:176	Насруллаев Исмаибагама Омарович	Земли сельскохозяйственного назначения	Для ведения крестьянского (фермерского) хозяйства	Аренда
					Лист
					4

16.Россия, Астраханская обл., Ахтубинский район, 30 км автодороги Ахтубинск-Астрахань, 100м влево от автодороги	30:01:010302:217	Публичное акционерное общество "Межрегиональная распределительная сетевая компания Юга"	Земли промышленности и земли иного спец.назначения	для эксплуатации комплекса ПС 110/10 кВ "Рождественка"	Собственность
17.Россия, Астраханская обл., Ахтубинский район	30:01:010201:37 (входит в состав единого землепользования 30:01:000000:30)	субъект Российской Федерации - Астраханская область Министерство строительства и дорожного хозяйства Астраханской области	Земли промышленности и земли иного спец.назначения	Под автомобильными дорогами	Собственность П(Б)П
18.Россия, Астраханская обл., Ахтубинский район	30:01:010203:331 (входит в состав единого землепользования 30:01:000000:30)	субъект Российской Федерации - Астраханская область Министерство строительства и дорожного хозяйства Астраханской области	Земли промышленности и земли иного спец.назначения	Под автомобильными дорогами	Собственность П(Б)П
МО «Село Ново-Николаевка»					
19.Россия, Астраханская обл., Ахтубинский район, с. Ново-Николаевка, 1-2 км северо-восточнее с.Ново-Николаевка, правая и левая сторона автодороги Волгоград-Астрахань	30:01:070102:1	Урузгалиев Зинулла Джунусович	Земли сельскохозяйственного назначения	Для ведения крестьянского (фермерского) хозяйства	Собственность
МО «Село Болхуны»					
20.Россия, Астраханская обл., Ахтубинский район	30:01:030301:10 (входит в состав единого землепользования 30:01:000000:30)	субъект Российской Федерации - Астраханская область Министерство строительства и дорожного хозяйства Астраханской области	Земли промышленности и земли иного спец.назначения	Под автомобильными дорогами	Собственность П(Б)П
21.Россия, Астраханская обл., Ахтубинский район, 3,5-11 км северо-восточнее с. Болхуны губинский, 11-12 км северо-восточнее с. Сокрутовка, участок в районе т. Солёны	30:01:020301:296	Шафигулин Олег Мансурович	Земли сельскохозяйственного назначения	Для сельскохозяйственного производства	Собственность
22.Россия, Астраханская обл., Ахтубинский район	30:01:020201:23 (входит в состав единого землепользования 30:01:000000:30)	субъект Российской Федерации - Астраханская область Министерство строительства и дорожного хозяйства Астраханской области	Земли промышленности и земли иного спец.назначения	Под автомобильными дорогами	Собственность П(Б)П
23.Астраханская область, Ахтубинский район, 500 м севернее с. Болхуны	30:01:000000:860	Хегай Аркадий Аврошович	Земли сельскохозяйственного назначения	Для сельскохозяйственного производства	аренда
МО «Сокрутовский сельсовет»					
24.Астраханская область, р-н	30:01:110201:193	Нурбагандов Али	Земли сельскохозяйственного назначения	Для ведения кре-	Аренда
					Лист
					5

Ахтубинский		Омарович	хозяйственного назначения	стьянского (фермерского) хозяйства, использования в целях выпаса скота	
25.Россия, Астраханская обл., Ахтубинский район, примерно в 15 км. по направлению на северо-восток от ориентира с.Сокрутовка	30:01:110201:156	Данные о правообладателе отсутствуют	Земли сельскохозяйственного назначения	Для ведения крестьянского (фермерского) хозяйства	-
26.Россия, Астраханская обл., Ахтубинский район, 7 км северо-восточнее с. Сокрутовка	30:01:110201:185	Арсабиев Имран Адамович	Земли сельскохозяйственного назначения	для сельскохозяйственного назначения	Собственность
МО «Село Пироговка»					
27.Россия, Астраханская обл., Ахтубинский район	30:01:100202:7 (входит в состав единого землепользования 30:01:000000:30)	субъект Российской Федерации - Астраханская область Министерство строительства и дорожного хозяйства Астраханской области	Земли промышленности и земли иного спец.назначения	Под автомобильными дорогами	Собственность П(Б)П
МО «Золотухинский сельсовет»					
28.Астраханская область, р-н Ахтубинский, 1-4 км юго-восточнее с. Золотуха	30:01:040102:305	Асхабов Олег Заврмаканович	Земли сельскохозяйственного назначения	для ведения крестьянского (фермерского) хозяйства	Аренда
29.Астраханская область, Ахтубинский район, с. Золотуха	30:01:040102:306	Алиев Зелымхан Саитович	Земли сельскохозяйственного назначения	для ведения крестьянского хозяйства	Собственность
МО «Удаченский сельсовет»					
30.Астраханская область, р-н Ахтубинский, 0,5-2,5 км севернее с. Удачное	30:01:000000:780	Асхабов Олег Заврмаканович	Земли сельскохозяйственного назначения	для ведения крестьянского (фермерского) хозяйства	Аренда
31.Россия, Астраханская обл., Ахтубинский район	30:01:130204:21 (входит в состав единого землепользования 30:01:000000:30)	субъект Российской Федерации - Астраханская область Министерство строительства и дорожного хозяйства Астраханской области	Земли промышленности и земли иного спец.назначения	Под автомобильными дорогами	Собственность П(Б)П
32.Россия, Астраханская обл., Ахтубинский район	30:01:130204:20 (входит в состав единого землепользования 30:01:000000:30)	субъект Российской Федерации - Астраханская область Министерство строительства и дорожного хозяйства Астраханской области	Земли промышленности и земли иного спец.назначения	Под автомобильными дорогами	Собственность П(Б)П

В рамках данного проекта производится межевание территорий, подлежащих отводу на период строительства линейно-кабельного сооружения связи (волоконно-оптическая линия связи) в Ахтубинском муниципальном районе Астраханской области.

При проектировании границ использовались сведения государственного земельного кадастра (кадастровые планы территории).

Площадь земельного участка определена аналитическим способом с помощью программы GstarCAD Standart 2012.

Согласно «Норм отвода земель для линий связи» (СН 461-74) при прокладке ВОЛС отводу во временное пользование подлежит полоса земли шириной 6 м.

Общая площадь формируемых на период строительства земельных участков в пределах муниципальных образований указана в Ведомости земельных участков, формируемых на период строительства ВОЛС (Таблица № 2).

Ведомость земельных участков, формируемых на период строительства ВОЛС.

Таблица № 2

№ п.п.	Элементы территории	ед. изм.	Площадь земельного участка
1	2	3	4
1	Земельные участки, вновь формируемые, на период строительства ВОЛС в МО "Капустиноярский сельсовет"	м ²	91936
2	Земельные участки, вновь формируемые, на период строительства ВОЛС в МО "Пологозаймищенский сельсовет"	м ²	116565
3	Земельные участки, вновь формируемые, на период строительства ВОЛС в МО "Покровский сельсовет"	м ²	37028
4	Земельные участки, вновь формируемые, на период строительства ВОЛС в МО "Успенский сельсовет"	м ²	23421
5	Земельные участки, вновь формируемые, на период строительства ВОЛС в МО "Батаевский сельсовет"	м ²	67375
6	Земельные участки, вновь формируемые, на период строительства ВОЛС в МО "Село Ново-Николаевка"	м ²	47962
7	Земельные участки, вновь формируемые, на период строительства ВОЛС в МО "Село Болхуны"	м ²	62299
8	Земельные участки, вновь формируемые, на период строительства ВОЛС в МО «Сокрутовский сельсовет»	м ²	28843
9	Земельные участки, вновь формируемые, на период строительства ВОЛС в МО «Село Пироговка»	м ²	61862
10	Земельные участки, вновь формируемые, на период строительства ВОЛС в МО «Золотухинский сельсовет»	м ²	61174
11	Земельные участки, вновь формируемые, на период строительства ВОЛС в МО «Удаченский сельсовет»	м ²	62219

Раздел 3. «Сведения об образуемых земельных участках в МО "Капустиноярский сельсовет"»

1. Сведения о характерных точках границ образуемых земельных участков

Обозначение характерных точек границы	Координаты, м	
	X	Y
1	2	3
Обозначение земельного участка :ЗУ1		
:ЗУ1(1)		
н1	670906.68	1267241.09
н2	670801.46	1267448.41
н3	670702.89	1267663.75
н4	670653.43	1267727.01
н5	670631.05	1267767.43
н6	670619.59	1267788.09
н7	670613.74	1267786.33
н8	670648.42	1267723.69
н9	670697.73	1267660.62
н10	670796.05	1267445.80
н11	670902.16	1267236.71
н1	670906.68	1267241.09
:ЗУ1(2)		
н12	669771.71	1269453.40
н13	669764.05	1269468.74
н14	669762.45	1269470.23
н15	669735.69	1269474.75
н16	669694.91	1269603.10
н17	669615.39	1269754.48
н18	669576.66	1269817.90
н19	669537.34	1269887.09
н20	669549.21	1269894.02
н21	669481.65	1270025.14
н22	669402.28	1270183.27
н23	669327.70	1270338.10
н24	669308.12	1270381.48
н25	669294.47	1270375.12
н26	669274.00	1270417.75
н27	669222.99	1270536.19
н28	669186.22	1270618.39
н29	669159.61	1270666.58
н30	669136.69	1270933.31
н31	669124.15	1271116.00
н32	669117.19	1271175.46
н33	669128.59	1271183.35
22	669130.79	1271242.50

н34	669183.23	1271752.14
н35	669204.82	1271941.83
н36	669229.21	1272196.48
н37	669251.64	1272433.49
н38	669279.31	1272716.86
н39	669303.87	1272968.02
н40	669297.73	1272967.00
н41	669273.34	1272717.44
н42	669245.67	1272434.07
н43	669223.24	1272197.05
н44	669198.85	1271942.45
н45	669177.26	1271752.79
н46	669152.82	1271516.95
н47	669124.32	1271239.84
н48	669122.69	1271186.56
н49	669110.81	1271178.34
н50	669118.17	1271115.44
н51	669130.70	1270932.85
н52	669153.74	1270664.80
н53	669180.84	1270615.71
н54	669217.49	1270533.78
н55	669268.54	1270415.26
н56	669291.63	1270367.17
н57	669305.01	1270373.41
н58	669322.27	1270335.55
н59	669396.90	1270180.62
н60	669440.78	1270093.16
н61	669476.30	1270022.42
н62	669541.27	1269896.33
н63	669529.19	1269889.28
н64	669571.49	1269814.86
н65	669610.17	1269751.52
н66	669689.36	1269600.78
н67	669731.08	1269469.44
н68	669759.68	1269464.61
н12	669771.71	1269453.40
:3У1(3)		
н69	667695.65	1276601.37
н70	667694.87	1276609.04
н71	667636.18	1276647.35
н72	667532.35	1276730.62
н73	667451.03	1276801.99
н74	667286.46	1276933.24
н75	667143.18	1277032.80
н76	666999.05	1277173.42
н77	666905.69	1277245.29
н78	666666.09	1277489.19
н79	666625.01	1277548.62
н80	666578.46	1277544.74

н81	666556.47	1277591.38
н82	666498.18	1277650.38
н83	666461.54	1277694.42
н84	666429.07	1277781.00
3	666321.15	1278042.72
н85	666321.05	1278044.36
н86	666310.02	1278046.83
н87	666278.69	1278326.23
н88	666276.06	1278345.39
н89	666269.80	1278346.86
н90	666272.73	1278325.49
н91	666304.54	1278041.91
н92	666316.62	1278039.20
н93	666423.49	1277778.81
н94	666456.28	1277691.36
н95	666493.73	1277646.35
н96	666551.48	1277587.89
н97	666574.81	1277538.41
н98	666622.04	1277542.35
н99	666661.46	1277485.34
н100	666733.97	1277412.32
н101	666773.78	1277372.23
н102	666901.69	1277240.80
н103	666995.11	1277168.88
н104	667139.35	1277028.15
н105	667282.88	1276928.43
н106	667445.29	1276798.90
9	667447.06	1276799.20
н107	667447.32	1276797.27
н108	667534.30	1276721.36
н109	667632.65	1276642.48
н69	667695.65	1276601.37
:3У1(4)		
н110	666273.30	1278365.49
н111	666236.42	1278634.24
н112	666273.75	1278663.91
1	666277.07	1278666.03
н113	666281.37	1278665.18
н114	666289.24	1278730.50
н115	666303.59	1278804.54
н116	666297.66	1278805.48
н117	666283.31	1278731.43
н118	666275.95	1278670.36
н119	666271.23	1278669.57
н120	666230.02	1278636.81
н121	666266.50	1278370.93
25	666270.78	1278366.61
н110	666273.30	1278365.49

<i>:3YI(5)</i>		
<i>n122</i>	<i>666307.41</i>	<i>1278824.29</i>
<i>n123</i>	<i>666316.71</i>	<i>1278872.27</i>
<i>n124</i>	<i>666296.49</i>	<i>1278876.92</i>
<i>n125</i>	<i>666293.39</i>	<i>1279013.80</i>
<i>n126</i>	<i>666311.42</i>	<i>1279013.00</i>
<i>n127</i>	<i>666298.78</i>	<i>1279103.12</i>
<i>n128</i>	<i>666292.43</i>	<i>1279116.37</i>
<i>n129</i>	<i>666240.76</i>	<i>1279168.20</i>
<i>n130</i>	<i>666270.30</i>	<i>1279265.23</i>
<i>n131</i>	<i>666242.79</i>	<i>1279299.76</i>
<i>n132</i>	<i>666259.14</i>	<i>1279359.79</i>
<i>n133</i>	<i>666287.35</i>	<i>1279365.33</i>
<i>n134</i>	<i>666299.67</i>	<i>1279383.51</i>
<i>n135</i>	<i>666312.30</i>	<i>1279438.10</i>
<i>n136</i>	<i>666329.63</i>	<i>1279468.03</i>
<i>n137</i>	<i>666361.09</i>	<i>1279502.11</i>
<i>n138</i>	<i>666362.97</i>	<i>1279556.93</i>
<i>n139</i>	<i>666357.24</i>	<i>1279564.70</i>
<i>n140</i>	<i>666355.17</i>	<i>1279504.54</i>
<i>n141</i>	<i>666324.77</i>	<i>1279471.61</i>
<i>n142</i>	<i>666306.66</i>	<i>1279440.33</i>
<i>n143</i>	<i>666294.07</i>	<i>1279385.95</i>
<i>n144</i>	<i>666283.77</i>	<i>1279370.74</i>
<i>n145</i>	<i>666254.33</i>	<i>1279364.96</i>
<i>n146</i>	<i>666236.20</i>	<i>1279298.40</i>
<i>n147</i>	<i>666263.64</i>	<i>1279263.96</i>
<i>n148</i>	<i>666233.97</i>	<i>1279166.51</i>
<i>n149</i>	<i>666287.46</i>	<i>1279112.86</i>
<i>n150</i>	<i>666292.97</i>	<i>1279101.37</i>
<i>n151</i>	<i>666304.48</i>	<i>1279019.32</i>
<i>n152</i>	<i>666287.24</i>	<i>1279020.08</i>
<i>n153</i>	<i>666290.60</i>	<i>1278872.12</i>
<i>n154</i>	<i>666309.72</i>	<i>1278867.72</i>
<i>n155</i>	<i>666301.46</i>	<i>1278825.12</i>
<i>n122</i>	<i>666307.41</i>	<i>1278824.29</i>
<i>:3YI(6)</i>		
<i>n156</i>	<i>666365.59</i>	<i>1279632.79</i>
<i>n157</i>	<i>666366.18</i>	<i>1279650.07</i>
<i>n158</i>	<i>666444.73</i>	<i>1279648.48</i>
<i>n159</i>	<i>666469.02</i>	<i>1279699.20</i>
<i>n160</i>	<i>666534.39</i>	<i>1279887.07</i>
<i>n161</i>	<i>666562.40</i>	<i>1280081.04</i>
<i>n162</i>	<i>666548.10</i>	<i>1280183.28</i>
<i>n163</i>	<i>666521.47</i>	<i>1280238.58</i>
<i>n164</i>	<i>666570.94</i>	<i>1280323.49</i>
<i>n165</i>	<i>666612.70</i>	<i>1280492.59</i>
<i>n166</i>	<i>666632.38</i>	<i>1280483.11</i>

<i>н167</i>	<i>666703.06</i>	<i>1280476.69</i>
<i>н168</i>	<i>666753.86</i>	<i>1280522.87</i>
<i>н169</i>	<i>666846.78</i>	<i>1280539.21</i>
<i>н170</i>	<i>666797.36</i>	<i>1280659.01</i>
<i>н171</i>	<i>666747.39</i>	<i>1280760.94</i>
<i>н172</i>	<i>666694.48</i>	<i>1280881.34</i>
<i>н173</i>	<i>666625.61</i>	<i>1281021.23</i>
<i>н174</i>	<i>666608.38</i>	<i>1281059.18</i>
<i>н175</i>	<i>666509.53</i>	<i>1281217.03</i>
<i>н176</i>	<i>666469.58</i>	<i>1281285.04</i>
<i>н177</i>	<i>666441.54</i>	<i>1281333.70</i>
<i>н178</i>	<i>666408.61</i>	<i>1281386.73</i>
<i>н179</i>	<i>666262.34</i>	<i>1281586.30</i>
<i>н180</i>	<i>666179.88</i>	<i>1281701.19</i>
<i>н181</i>	<i>666079.50</i>	<i>1281801.85</i>
<i>н182</i>	<i>665984.70</i>	<i>1281957.68</i>
<i>н183</i>	<i>665685.40</i>	<i>1282413.62</i>
<i>н184</i>	<i>665652.91</i>	<i>1282467.12</i>
<i>н185</i>	<i>665348.99</i>	<i>1282797.88</i>
<i>н186</i>	<i>664941.86</i>	<i>1283339.06</i>
<i>н187</i>	<i>664797.02</i>	<i>1283501.30</i>
<i>н188</i>	<i>664593.78</i>	<i>1283754.25</i>
<i>н189</i>	<i>664544.76</i>	<i>1283813.34</i>
<i>н190</i>	<i>664461.79</i>	<i>1283916.93</i>
<i>н191</i>	<i>664459.91</i>	<i>1283918.63</i>
<i>н192</i>	<i>664446.63</i>	<i>1283908.77</i>
<i>н193</i>	<i>664379.65</i>	<i>1283989.32</i>
<i>н194</i>	<i>664368.96</i>	<i>1283981.30</i>
<i>н195</i>	<i>664289.11</i>	<i>1284062.45</i>
<i>н196</i>	<i>663982.73</i>	<i>1284239.58</i>
<i>н197</i>	<i>663943.65</i>	<i>1284285.42</i>
<i>н198</i>	<i>663788.32</i>	<i>1284508.77</i>
<i>н199</i>	<i>663797.24</i>	<i>1284526.89</i>
<i>н200</i>	<i>663605.95</i>	<i>1284797.11</i>
<i>н201</i>	<i>663516.27</i>	<i>1284933.40</i>
<i>н202</i>	<i>663405.38</i>	<i>1285061.59</i>
<i>н203</i>	<i>663276.82</i>	<i>1285257.54</i>
<i>н204</i>	<i>663226.88</i>	<i>1285327.45</i>
<i>н205</i>	<i>663221.47</i>	<i>1285324.70</i>
<i>н206</i>	<i>663271.87</i>	<i>1285254.14</i>
<i>н207</i>	<i>663400.58</i>	<i>1285057.97</i>
<i>н208</i>	<i>663511.47</i>	<i>1284929.78</i>
<i>н209</i>	<i>663600.99</i>	<i>1284793.72</i>
<i>н210</i>	<i>663790.28</i>	<i>1284526.34</i>
<i>н211</i>	<i>663781.38</i>	<i>1284508.24</i>
<i>н212</i>	<i>663938.89</i>	<i>1284281.76</i>
<i>н213</i>	<i>663978.84</i>	<i>1284234.90</i>
<i>н214</i>	<i>664285.40</i>	<i>1284057.66</i>

н215	664368.37	1283973.36
н216	664378.69	1283981.10
н217	664445.65	1283900.57
н218	664459.17	1283910.61
н219	664540.11	1283809.55
н220	664589.13	1283750.46
н221	664792.44	1283497.42
н222	664937.22	1283335.26
н223	665344.38	1282794.04
н224	665648.09	1282463.50
н225	665680.32	1282410.42
н226	665979.63	1281954.47
н227	666074.75	1281798.12
н228	666175.29	1281697.29
н229	666257.48	1281582.78
н230	666361.31	1281440.72
н231	666403.64	1281383.36
н232	666465.94	1281281.06
н233	666504.40	1281213.92
н234	666603.08	1281056.34
н235	666620.19	1281018.66
н236	666689.04	1280878.80
н237	666741.94	1280758.41
н238	666791.89	1280656.54
н239	666838.38	1280543.83
н240	666751.11	1280528.48
н241	666700.98	1280482.90
н242	666634.01	1280488.99
н243	666608.65	1280501.20
н244	666565.32	1280325.77
н245	666514.68	1280238.84
н246	666542.28	1280181.52
н247	666556.34	1280081.05
н248	666528.53	1279888.50
н249	666463.46	1279701.49
н250	666440.99	1279654.56
н251	666360.39	1279656.19
н252	666360.00	1279644.91
н156	666365.59	1279632.79

2. Общие сведения об образуемых земельных участках

Обозначение земельного участка :ЗУ1		
1	Адрес земельного участка или описание его местоположения	Астраханская область, Ахтубинский район, МО «Капустиноярский сельсовет»
2	Категория земель	Земли промышленности, энергетики, транспорта, связи, радиовещания, телевидения, информатики, земли для обеспечения космической деятельности,

		<i>земли обороны, безопасности и земли иного специального назначения</i>
3	Вид разрешенного использования	<i>Для размещения объектов связи</i>
4	Площадь земельного участка ± величина погрешности определения площади (P ± ΔP), м²	91936 ± 531 (1)3726.07 ± 107 (2)22354.55 ± 262 (3)13947.38 ± 207 (4)2787.20 ± 92 (5)5140.94 ± 125 (6)43979.57 ± 367

Раздел 4. «Сведения об образуемых земельных участках в МО "Пологозаймищенский сельсовет"»

1. Сведения о характерных точках границ образуемых земельных участков

Обозначение характерных точек границ	Координаты, м	
	X	Y
1	2	3
Обозначение земельного участка :3У1		
:3У1(1)		
н1	663226.87	1285327.46
н2	663176.41	1285398.11
н3	663161.36	1285402.98
н4	663042.17	1285577.79
н5	662776.50	1285965.71
н6	662683.77	1286089.53
н7	662676.36	1286082.34
н8	662619.58	1286166.22
н9	662223.90	1286689.04
н10	662185.89	1286747.87
н11	662183.17	1286753.00
н12	662106.27	1286899.13
н13	662048.43	1287001.74
н14	661991.53	1287112.95
н15	661988.48	1287186.99
н16	661966.20	1287313.77
н17	661984.76	1287315.93
н18	661971.44	1287482.24
н19	661981.56	1287543.63
н20	661985.90	1287633.12
н21	661970.68	1287885.29
н22	661800.11	1288436.98
н23	661542.48	1288662.51
н24	661514.19	1288653.49
н25	661435.32	1288938.38
н26	661317.72	1289407.06
н27	661228.83	1289551.26
н28	661206.55	1289569.77
н29	661167.83	1289642.31
н30	661049.68	1289798.81
н31	660973.45	1289938.25
н32	660861.68	1290090.21
н33	660694.53	1290313.70
н34	660579.90	1290464.08
н35	660529.10	1290523.87
н36	660536.46	1290531.47
н37	660391.62	1290704.69
н38	660295.48	1290803.71

<i>н39</i>	<i>660202.01</i>	<i>1290899.03</i>
<i>н40</i>	<i>660007.99</i>	<i>1291100.62</i>
<i>н41</i>	<i>659792.60</i>	<i>1291388.26</i>
<i>н42</i>	<i>659363.59</i>	<i>1291964.34</i>
<i>н43</i>	<i>659153.89</i>	<i>1292243.21</i>
<i>н44</i>	<i>659007.83</i>	<i>1292437.08</i>
<i>н45</i>	<i>658850.63</i>	<i>1292648.64</i>
<i>н46</i>	<i>658654.77</i>	<i>1292908.70</i>
<i>н47</i>	<i>658453.78</i>	<i>1293167.50</i>
<i>н48</i>	<i>658409.39</i>	<i>1293182.55</i>
<i>н49</i>	<i>658402.08</i>	<i>1293176.45</i>
<i>н50</i>	<i>658391.91</i>	<i>1293188.58</i>
<i>н51</i>	<i>658259.09</i>	<i>1293322.50</i>
<i>н52</i>	<i>658156.63</i>	<i>1293423.15</i>
<i>н53</i>	<i>658001.58</i>	<i>1293568.22</i>
<i>н54</i>	<i>657890.37</i>	<i>1293664.93</i>
<i>н55</i>	<i>657820.27</i>	<i>1293726.75</i>
<i>1</i>	<i>657821.00</i>	<i>1293730.00</i>
<i>н56</i>	<i>657831.73</i>	<i>1293761.26</i>
<i>н57</i>	<i>657890.58</i>	<i>1293850.93</i>
<i>н58</i>	<i>658138.38</i>	<i>1294126.80</i>
<i>н59</i>	<i>658153.10</i>	<i>1294142.77</i>
<i>н60</i>	<i>658302.58</i>	<i>1294276.49</i>
<i>н61</i>	<i>658454.33</i>	<i>1294406.62</i>
<i>н62</i>	<i>658443.28</i>	<i>1294405.19</i>
<i>н63</i>	<i>658298.61</i>	<i>1294280.99</i>
<i>н64</i>	<i>658148.88</i>	<i>1294147.05</i>
<i>н65</i>	<i>657885.81</i>	<i>1293854.60</i>
<i>н66</i>	<i>657826.29</i>	<i>1293763.90</i>
<i>н67</i>	<i>657813.32</i>	<i>1293724.87</i>
<i>н68</i>	<i>657886.42</i>	<i>1293660.41</i>
<i>н69</i>	<i>657997.56</i>	<i>1293563.77</i>
<i>н70</i>	<i>658152.48</i>	<i>1293418.81</i>
<i>н71</i>	<i>658254.85</i>	<i>1293318.25</i>
<i>н72</i>	<i>658385.57</i>	<i>1293186.45</i>
<i>н73</i>	<i>658366.77</i>	<i>1293168.52</i>
<i>н74</i>	<i>658371.05</i>	<i>1293164.32</i>
<i>н75</i>	<i>658389.60</i>	<i>1293182.00</i>
<i>н76</i>	<i>658401.33</i>	<i>1293168.02</i>
<i>н77</i>	<i>658410.65</i>	<i>1293175.78</i>
<i>н78</i>	<i>658450.15</i>	<i>1293162.39</i>
<i>н79</i>	<i>658650.01</i>	<i>1292905.06</i>
<i>н80</i>	<i>658845.83</i>	<i>1292645.05</i>
<i>н81</i>	<i>659003.03</i>	<i>1292433.49</i>
<i>н82</i>	<i>659358.78</i>	<i>1291960.75</i>
<i>н83</i>	<i>659787.79</i>	<i>1291384.67</i>
<i>н84</i>	<i>660003.41</i>	<i>1291096.72</i>
<i>н85</i>	<i>660197.71</i>	<i>1290894.84</i>

н86	660291.19	1290799.52
н87	660387.16	1290700.67
н88	660528.39	1290531.76
н89	660521.00	1290524.13
н90	660575.23	1290460.31
н91	660689.74	1290310.09
н92	660968.03	1289934.71
н93	661044.63	1289795.55
н94	661162.75	1289639.07
н95	661201.81	1289565.91
н96	661224.23	1289547.28
н97	661312.12	1289404.70
н98	661429.52	1288936.85
н99	661510.07	1288645.87
н100	661541.07	1288655.77
н101	661794.88	1288433.59
н102	661964.74	1287884.21
н103	661979.89	1287633.09
н104	661975.58	1287544.27
н105	661965.41	1287482.49
н106	661978.32	1287321.22
н107	661959.19	1287319.00
н108	661982.50	1287186.34
н109	661985.58	1287111.38
н110	662043.15	1286998.90
н111	662101.00	1286896.26
н112	662177.99	1286749.95
н113	662205.03	1286708.89
н114	662218.92	1286685.68
н115	662614.70	1286162.72
н116	662675.40	1286073.06
н117	662683.05	1286080.47
н118	662771.62	1285962.21
н119	662889.51	1285789.98
н120	663037.22	1285574.40
н121	663157.56	1285397.91
н122	663172.67	1285393.02
н123	663221.47	1285324.71
н1	663226.87	1285327.46
:3У1(2)		
н124	659681.32	1295553.40
н125	659676.60	1295557.13
н126	659613.05	1295487.51
н127	659377.66	1295233.49
н128	659152.02	1295081.40
н129	658933.19	1294803.24
н130	658896.60	1294774.78
н131	658766.50	1294681.95

<i>н132</i>	<i>658684.34</i>	<i>1294611.79</i>
<i>н133</i>	<i>658592.49</i>	<i>1294533.19</i>
<i>н134</i>	<i>658503.80</i>	<i>1294456.50</i>
<i>н135</i>	<i>658456.61</i>	<i>1294416.43</i>
<i>н136</i>	<i>658467.57</i>	<i>1294417.87</i>
<i>н137</i>	<i>658507.71</i>	<i>1294451.95</i>
<i>н138</i>	<i>658596.40</i>	<i>1294528.65</i>
<i>н139</i>	<i>658685.16</i>	<i>1294604.66</i>
<i>н140</i>	<i>658770.20</i>	<i>1294677.21</i>
<i>н141</i>	<i>658900.18</i>	<i>1294769.97</i>
<i>н142</i>	<i>658937.45</i>	<i>1294798.95</i>
<i>н143</i>	<i>659156.16</i>	<i>1295076.95</i>
<i>н144</i>	<i>659381.59</i>	<i>1295228.90</i>
<i>н145</i>	<i>659617.47</i>	<i>1295483.45</i>
<i>н124</i>	<i>659681.32</i>	<i>1295553.40</i>
<i>:3YI(3)</i>		
<i>н146</i>	<i>657693.16</i>	<i>1297232.14</i>
<i>8</i>	<i>657631.25</i>	<i>1297280.00</i>
<i>н147</i>	<i>657591.37</i>	<i>1297312.10</i>
<i>н148</i>	<i>657449.63</i>	<i>1297412.89</i>
<i>н149</i>	<i>657445.16</i>	<i>1297408.70</i>
<i>н150</i>	<i>657597.11</i>	<i>1297300.68</i>
<i>н146</i>	<i>657693.16</i>	<i>1297232.14</i>
<i>:3YI(4)</i>		
<i>н151</i>	<i>657256.26</i>	<i>1297550.06</i>
<i>н152</i>	<i>657189.54</i>	<i>1297597.38</i>
<i>н153</i>	<i>656866.34</i>	<i>1297834.57</i>
<i>н154</i>	<i>656190.08</i>	<i>1298314.39</i>
<i>н155</i>	<i>655760.98</i>	<i>1298629.42</i>
<i>н156</i>	<i>655530.64</i>	<i>1298799.33</i>
<i>н157</i>	<i>655193.07</i>	<i>1299036.01</i>
<i>19</i>	<i>655072.00</i>	<i>1299120.50</i>
<i>16</i>	<i>654440.10</i>	<i>1299607.40</i>
<i>н158</i>	<i>654241.42</i>	<i>1299760.99</i>
<i>н159</i>	<i>654050.90</i>	<i>1299905.03</i>
<i>н160</i>	<i>653805.08</i>	<i>1300092.85</i>
<i>н161</i>	<i>653737.05</i>	<i>1300135.30</i>
<i>н162</i>	<i>653716.86</i>	<i>1300171.57</i>
<i>н163</i>	<i>653591.60</i>	<i>1300261.24</i>
<i>н164</i>	<i>653418.24</i>	<i>1300381.85</i>
<i>15</i>	<i>653366.51</i>	<i>1300462.61</i>
<i>н165</i>	<i>653362.81</i>	<i>1300457.63</i>
<i>н166</i>	<i>653413.63</i>	<i>1300377.75</i>
<i>н167</i>	<i>653588.14</i>	<i>1300256.33</i>
<i>н168</i>	<i>653712.27</i>	<i>1300167.47</i>
<i>н169</i>	<i>653732.57</i>	<i>1300131.03</i>
<i>н170</i>	<i>653801.66</i>	<i>1300087.91</i>
<i>н171</i>	<i>654047.27</i>	<i>1299900.25</i>

<i>н172</i>	<i>654237.75</i>	<i>1299756.24</i>
<i>н173</i>	<i>654431.00</i>	<i>1299603.48</i>
<i>н174</i>	<i>654561.93</i>	<i>1299502.92</i>
<i>н175</i>	<i>654742.07</i>	<i>1299364.25</i>
<i>н176</i>	<i>654843.21</i>	<i>1299287.82</i>
<i>н177</i>	<i>655026.37</i>	<i>1299148.12</i>
<i>н178</i>	<i>655101.94</i>	<i>1299092.60</i>
<i>н179</i>	<i>655527.13</i>	<i>1298794.46</i>
<i>н180</i>	<i>655757.43</i>	<i>1298624.59</i>
<i>н181</i>	<i>656186.57</i>	<i>1298309.52</i>
<i>н182</i>	<i>656862.83</i>	<i>1297829.71</i>
<i>н183</i>	<i>657186.03</i>	<i>1297592.52</i>
<i>н184</i>	<i>657251.90</i>	<i>1297545.78</i>
<i>н151</i>	<i>657256.25</i>	<i>1297550.06</i>
<i>:3У1(5)</i>		
<i>14</i>	<i>653096.29</i>	<i>1300663.77</i>
<i>н185</i>	<i>653042.25</i>	<i>1300637.74</i>
<i>н186</i>	<i>652544.99</i>	<i>1301000.33</i>
<i>н187</i>	<i>652436.22</i>	<i>1301081.15</i>
<i>н188</i>	<i>652431.24</i>	<i>1301077.40</i>
<i>н189</i>	<i>652541.44</i>	<i>1300995.50</i>
<i>н190</i>	<i>653042.51</i>	<i>1300630.12</i>
<i>н191</i>	<i>653090.34</i>	<i>1300655.78</i>
<i>14</i>	<i>653096.29</i>	<i>1300663.77</i>
<i>:3У1(6)</i>		
<i>н192</i>	<i>658353.32</i>	<i>1293144.01</i>
<i>н193</i>	<i>658349.02</i>	<i>1293148.19</i>
<i>н194</i>	<i>658332.82</i>	<i>1293131.34</i>
<i>н195</i>	<i>658318.30</i>	<i>1293116.67</i>
<i>н196</i>	<i>658260.54</i>	<i>1293061.73</i>
<i>н197</i>	<i>658197.36</i>	<i>1292977.83</i>
<i>н198</i>	<i>658200.53</i>	<i>1292972.07</i>
<i>н199</i>	<i>658265.04</i>	<i>1293057.72</i>
<i>н200</i>	<i>658322.50</i>	<i>1293112.38</i>
<i>н201</i>	<i>658337.12</i>	<i>1293127.15</i>
<i>н192</i>	<i>658353.32</i>	<i>1293144.01</i>
Обозначение земельного участка :3У2		
<i>н1</i>	<i>658200.52</i>	<i>1292972.06</i>
<i>н2</i>	<i>658197.35</i>	<i>1292977.82</i>
<i>н3</i>	<i>658181.08</i>	<i>1292956.21</i>
<i>1</i>	<i>658184.71</i>	<i>1292952.15</i>
<i>н4</i>	<i>658185.94</i>	<i>1292952.70</i>
<i>н1</i>	<i>658200.52</i>	<i>1292972.06</i>

2. Общие сведения об образуемых земельных участках

Обозначение земельного участка :3У1

№ п/п	Наименование характеристик земельного участка	Значение характеристики
1	2	3
1	Адрес земельного участка или описание его местоположения	<i>Астраханская область, Ахтубинский район, МО «Пологозаймищенский сельсовет»</i>
2	Категория земель	<i>Земли промышленности, энергетики, транспорта, связи, радиовещания, телевидения, информатики, земли для обеспечения космической деятельности, земли обороны, безопасности и земли иного специального назначения</i>
3	Вид разрешенного использования	<i>Для размещения объектов связи</i>
4	Площадь земельного участка ± величина погрешности определения площади ($P \pm \Delta P$), м ²	<p><i>116408 ± 597</i></p> <p><i>(1) 67981.90 ± 456</i></p> <p><i>(2) 10057.61 ± 176</i></p> <p><i>(3) 1392.24 ± 65</i></p> <p><i>(4) 30750.67 ± 307</i></p> <p><i>(5) 4846.77 ± 122</i></p> <p><i>(6) 1379.07 ± 65</i></p>
Обозначение земельного участка :3У2		
1	Адрес земельного участка или описание его местоположения	<i>Астраханская область, Ахтубинский район, МО «Пологозаймищенский сельсовет»</i>
2	Категория земель	<i>Земли промышленности, энергетики, транспорта, связи, радиовещания, телевидения, информатики, земли для обеспечения космической деятельности, земли обороны, безопасности и земли иного специального назначения</i>
3	Вид разрешенного использования	<i>Для размещения объектов связи</i>
4	Площадь земельного участка ± величина погрешности определения площади ($P \pm \Delta P$), м ²	<i>157 ± 22</i>

Раздел 5. «Сведения об образуемых земельных участках в МО "Покровский сельсовет"»

1. Сведения о характерных точках границ образуемых земельных участков

Обозначение характерных точек границ	Координаты, м	
	X	Y
1	2	3
Обозначение земельного участка :ЗУ1		
:ЗУ1(1)		
<i>н1</i>	<i>652436.21</i>	<i>1301081.16</i>
<i>н2</i>	<i>652299.08</i>	<i>1301184.33</i>
<i>н3</i>	<i>652085.43</i>	<i>1301351.88</i>
<i>н4</i>	<i>652029.20</i>	<i>1301396.32</i>
<i>н5</i>	<i>651986.53</i>	<i>1301422.81</i>
<i>н6</i>	<i>652081.72</i>	<i>1301347.16</i>
<i>н7</i>	<i>652295.43</i>	<i>1301179.57</i>
<i>н8</i>	<i>652431.23</i>	<i>1301077.40</i>
<i>н1</i>	<i>652436.21</i>	<i>1301081.16</i>
:ЗУ1(2)		
<i>н9</i>	<i>651655.18</i>	<i>1301698.67</i>
<i>н10</i>	<i>651653.73</i>	<i>1301699.81</i>
<i>н11</i>	<i>651434.81</i>	<i>1301899.48</i>
<i>н12</i>	<i>651012.95</i>	<i>1302185.50</i>
<i>н13</i>	<i>650473.55</i>	<i>1302581.06</i>
<i>н14</i>	<i>650126.66</i>	<i>1302840.94</i>
<i>н15</i>	<i>649670.70</i>	<i>1303172.76</i>
<i>н16</i>	<i>649215.38</i>	<i>1303501.30</i>
<i>н17</i>	<i>648959.82</i>	<i>1303689.83</i>
<i>н18</i>	<i>648877.52</i>	<i>1303746.63</i>
<i>н19</i>	<i>648683.20</i>	<i>1303926.96</i>
<i>н20</i>	<i>648584.86</i>	<i>1303992.84</i>
<i>н21</i>	<i>648489.01</i>	<i>1304030.72</i>
<i>н22</i>	<i>648322.41</i>	<i>1304161.83</i>
<i>н23</i>	<i>648189.92</i>	<i>1304261.20</i>
<i>н24</i>	<i>648155.36</i>	<i>1304281.93</i>
<i>н25</i>	<i>648022.66</i>	<i>1304383.56</i>
<i>н26</i>	<i>647855.75</i>	<i>1304511.46</i>
<i>н27</i>	<i>647690.31</i>	<i>1304637.88</i>
<i>н28</i>	<i>647507.11</i>	<i>1304776.64</i>
<i>н29</i>	<i>647341.51</i>	<i>1304904.76</i>
<i>н30</i>	<i>647304.31</i>	<i>1304993.41</i>
<i>н31</i>	<i>647183.91</i>	<i>1305078.96</i>
<i>н32</i>	<i>647176.50</i>	<i>1305076.87</i>
<i>н33</i>	<i>647299.39</i>	<i>1304989.55</i>
<i>н34</i>	<i>647337.84</i>	<i>1304900.01</i>
<i>н35</i>	<i>647503.46</i>	<i>1304771.88</i>

<i>н36</i>	<i>647686.67</i>	<i>1304633.11</i>
<i>н37</i>	<i>647852.10</i>	<i>1304506.69</i>
<i>н38</i>	<i>648019.01</i>	<i>1304378.79</i>
<i>н39</i>	<i>648151.98</i>	<i>1304276.96</i>
<i>н40</i>	<i>648186.56</i>	<i>1304256.21</i>
<i>н41</i>	<i>648318.76</i>	<i>1304157.07</i>
<i>н42</i>	<i>648485.99</i>	<i>1304025.46</i>
<i>н43</i>	<i>648582.06</i>	<i>1303987.50</i>
<i>н44</i>	<i>648679.47</i>	<i>1303922.24</i>
<i>н45</i>	<i>648873.75</i>	<i>1303741.93</i>
<i>н46</i>	<i>648956.34</i>	<i>1303684.94</i>
<i>н47</i>	<i>649211.84</i>	<i>1303496.45</i>
<i>н48</i>	<i>649667.18</i>	<i>1303167.90</i>
<i>н49</i>	<i>650123.10</i>	<i>1302836.11</i>
<i>н50</i>	<i>650469.97</i>	<i>1302576.24</i>
<i>н51</i>	<i>651009.50</i>	<i>1302180.59</i>
<i>н52</i>	<i>651431.09</i>	<i>1301894.75</i>
<i>н53</i>	<i>651649.85</i>	<i>1301695.23</i>
<i>н54</i>	<i>651667.55</i>	<i>1301681.28</i>
<i>н9</i>	<i>651655.18</i>	<i>1301698.67</i>

2. Общие сведения об образуемых земельных участках

Обозначение земельного участка :ЗУ1		
№ п/п	Наименование характеристик земельного участка	Значение характеристики
1	2	3
1	Адрес земельного участка или описание его местоположения	<i>Астраханская область, Ахтубинский район, МО «Покровский сельсовет»</i>
2	Категория земель	<i>Земли промышленности, энергетики, транспорта, связи, радиовещания, телевидения, информатики, земли для обеспечения космической деятельности, земли обороны, безопасности и земли иного специального назначения</i>
3	Вид разрешенного использования	<i>Для размещения объектов связи</i>
4	Площадь земельного участка ± величина погрешности определения площади ($P \pm \Delta P$), м ²	<i>37028 ± 337 (1)3222.20 ± 99 (2)33805.33 ± 322</i>

Раздел 6. «Сведения об образуемых земельных участках в МО "Успенский сельсовет"»

1. Сведения о характерных точках границ образуемых земельных участков

Обозначение характерных точек границы	Координаты, м	
	X	Y
1	2	3
<i>Обозначение земельного участка :3У1</i>		
<i>:3У1(1)</i>		
<i>н1</i>	<i>631389.02</i>	<i>1314475.54</i>
<i>н2</i>	<i>631368.64</i>	<i>1314497.20</i>
<i>н3</i>	<i>631228.81</i>	<i>1314637.03</i>
<i>н4</i>	<i>630998.27</i>	<i>1314877.24</i>
<i>н5</i>	<i>630828.68</i>	<i>1315051.29</i>
<i>н6</i>	<i>630578.82</i>	<i>1315302.64</i>
<i>н7</i>	<i>630383.88</i>	<i>1315512.47</i>
<i>н8</i>	<i>630310.76</i>	<i>1315574.39</i>
<i>н9</i>	<i>630103.93</i>	<i>1315721.76</i>
<i>н10</i>	<i>630100.53</i>	<i>1315716.81</i>
<i>н11</i>	<i>630307.07</i>	<i>1315569.65</i>
<i>н12</i>	<i>630379.73</i>	<i>1315508.12</i>
<i>н13</i>	<i>630574.49</i>	<i>1315298.48</i>
<i>н14</i>	<i>630824.41</i>	<i>1315047.08</i>
<i>н15</i>	<i>630993.96</i>	<i>1314873.07</i>
<i>н16</i>	<i>631224.52</i>	<i>1314632.83</i>
<i>н17</i>	<i>631358.49</i>	<i>1314498.87</i>
<i>н18</i>	<i>631385.67</i>	<i>1314470.35</i>
<i>н1</i>	<i>631389.02</i>	<i>1314475.54</i>
<i>:3У1(2)</i>		
<i>н19</i>	<i>630040.77</i>	<i>1315756.72</i>
<i>н20</i>	<i>629891.08</i>	<i>1315860.56</i>
<i>н21</i>	<i>629838.16</i>	<i>1315894.70</i>
<i>н22</i>	<i>629717.59</i>	<i>1315980.74</i>
<i>7</i>	<i>629650.10</i>	<i>1316027.50</i>
<i>н23</i>	<i>629595.96</i>	<i>1316060.18</i>
<i>н24</i>	<i>629834.79</i>	<i>1315889.73</i>
<i>н19</i>	<i>630040.77</i>	<i>1315756.72</i>
<i>:3У1(3)</i>		
<i>н25</i>	<i>628844.19</i>	<i>1316560.89</i>
<i>н26</i>	<i>628492.71</i>	<i>1316796.29</i>
<i>н27</i>	<i>628417.61</i>	<i>1316844.38</i>
<i>н28</i>	<i>628278.30</i>	<i>1316932.47</i>
<i>н29</i>	<i>628165.36</i>	<i>1317004.19</i>
<i>н30</i>	<i>628153.90</i>	<i>1317023.19</i>
<i>4</i>	<i>628132.10</i>	<i>1317037.80</i>
<i>н31</i>	<i>627974.06</i>	<i>1317145.13</i>

н32	628146.56	1317023.76
н33	628160.95	1316999.88
н34	628275.09	1316927.40
н35	628414.39	1316839.31
н36	628534.11	1316762.65
н37	628769.00	1316610.63
н25	628844.19	1316560.89
:ЗУ1(4)		
н38	627475.67	1317522.47
н39	627463.16	1317531.53
н40	627461.10	1317525.62
н41	627473.55	1317516.53
н38	627475.67	1317522.47
:ЗУ1(5)		
н42	626183.72	1318345.56
5	626178.35	1318349.16
н43	626179.01	1318354.54
н45	626108.52	1318388.82
н45	625880.71	1318483.25
н46	625820.94	1318495.99
н47	625228.78	1318538.85
н48	625179.19	1318520.73
н49	625175.36	1318512.94
н50	625229.63	1318532.77
н51	625820.10	1318490.03
н52	625878.92	1318477.50
н53	626106.06	1318383.34
н42	626183.72	1318345.56

2. Общие сведения об образуемых земельных участках

Обозначение земельного участка :ЗУ1		
№ п/п	Наименование характеристик земельного участка	Значение характеристики
1	2	3
1	Адрес земельного участка или описание его местоположения	<i>Астраханская область, Ахтубинский район, МО «Успенский сельсовет»</i>
2	Категория земель	<i>Земли промышленности, энергетики, транспорта, связи, радиовещания, телевидения, информатики, земли для обеспечения космической деятельности, земли обороны, безопасности и земли иного специального назначения</i>
3	Вид разрешенного использования	<i>Для размещения объектов связи</i>
4	Площадь земельного участка ± величина погрешности определения площади ($P \pm \Delta P$), м ²	23421 ± 268 (1)10769.43 ± 182 (2)2412.02 ± 86 (3) 3934.89 ± 110 (4)92.91 ± 17 (5) 6212.20 ± 138

Раздел 7. «Сведения об образуемых земельных участках в МО "Батаевский сельсовет"»

1. Сведения о характерных точках границ образуемых земельных участков

Обозначение характерных точек грани- цы	Координаты, м	
	X	Y
1	2	3
<i>Обозначение земельного участка :ЗУ1</i>		
<i>:ЗУ1(1)</i>		
<i>н1</i>	<i>625175.35</i>	<i>1318512.94</i>
<i>н2</i>	<i>625179.18</i>	<i>1318520.73</i>
<i>н3</i>	<i>625152.95</i>	<i>1318511.14</i>
<i>н4</i>	<i>624845.63</i>	<i>1318572.29</i>
<i>н5</i>	<i>624856.16</i>	<i>1318712.54</i>
<i>н6</i>	<i>623946.91</i>	<i>1318824.80</i>
<i>н7</i>	<i>622692.63</i>	<i>1318974.94</i>
<i>н8</i>	<i>622669.89</i>	<i>1318865.57</i>
<i>н9</i>	<i>622123.90</i>	<i>1318932.35</i>
<i>н10</i>	<i>621866.76</i>	<i>1318965.13</i>
<i>н11</i>	<i>621880.05</i>	<i>1319072.09</i>
<i>н12</i>	<i>621447.29</i>	<i>1319122.92</i>
<i>н13</i>	<i>621162.96</i>	<i>1319152.16</i>
<i>н14</i>	<i>621121.25</i>	<i>1319155.32</i>
<i>н15</i>	<i>621113.28</i>	<i>1319187.85</i>
<i>н16</i>	<i>620738.12</i>	<i>1319218.53</i>
<i>н17</i>	<i>620728.59</i>	<i>1319223.62</i>
<i>н18</i>	<i>620728.33</i>	<i>1319216.95</i>
<i>н19</i>	<i>620736.39</i>	<i>1319212.65</i>
<i>н20</i>	<i>621108.48</i>	<i>1319182.22</i>
<i>н21</i>	<i>621116.46</i>	<i>1319149.66</i>
<i>н22</i>	<i>621162.42</i>	<i>1319146.18</i>
<i>н23</i>	<i>621446.64</i>	<i>1319116.96</i>
<i>н24</i>	<i>621873.35</i>	<i>1319066.84</i>
<i>н25</i>	<i>621860.07</i>	<i>1318959.93</i>
<i>н26</i>	<i>622123.16</i>	<i>1318926.39</i>
<i>н27</i>	<i>622674.70</i>	<i>1318858.79</i>
<i>н28</i>	<i>622697.39</i>	<i>1318968.34</i>
<i>н29</i>	<i>623946.17</i>	<i>1318818.85</i>
<i>н30</i>	<i>624849.75</i>	<i>1318707.27</i>
<i>н31</i>	<i>624839.03</i>	<i>1318567.23</i>
<i>н32</i>	<i>625153.43</i>	<i>1318504.93</i>
<i>н1</i>	<i>625175.35</i>	<i>1318512.94</i>
<i>:ЗУ1(2)</i>		
<i>н33</i>	<i>619971.38</i>	<i>1319355.02</i>
<i>н34</i>	<i>619940.97</i>	<i>1319362.14</i>

1	619860.05	1319365.55
н35	619776.16	1319369.16
н36	619369.75	1319656.32
н37	619381.28	1319667.53
н38	619376.38	1319671.13
н39	619360.39	1319655.59
н40	619774.14	1319363.24
н41	619940.16	1319356.17
н42	619970.26	1319349.12
н33	619971.38	1319355.02
:3YI(3)		
н43	618829.23	1320084.61
н44	618807.82	1320098.66
н45	618804.53	1320093.64
н46	618825.92	1320079.61
н43	618829.23	1320084.61
:3YI(4)		
н47	617881.42	1320694.95
н48	617634.91	1320853.67
н49	617610.43	1320869.30
н50	617606.03	1320864.98
н51	617631.68	1320848.62
н52	617878.18	1320689.90
н47	617881.42	1320694.95
:3YI(5)		
н53	617153.31	1321215.25
н54	617148.81	1321218.72
н55	617111.21	1321163.24
н56	616962.68	1321266.05
н57	616787.02	1321387.90
н58	616613.69	1321511.28
н59	616580.46	1321528.20
н60	616444.00	1321646.46
н61	615791.28	1321997.36
н62	615651.45	1322083.16
н63	615604.80	1322151.74
н64	615562.06	1322186.52
н65	615527.51	1322231.94
н66	615285.08	1322521.06
н67	615162.83	1322606.54
н68	614951.63	1322789.97
н69	614870.31	1322866.29
н70	614823.62	1322898.82
н71	614804.88	1322916.86
н72	614798.78	1322914.42
н73	614819.80	1322894.17
н74	614866.53	1322861.61
н75	614947.61	1322785.52
н76	615159.13	1322601.80

н77	615280.99	1322516.60
н78	615522.82	1322228.19
н79	615557.72	1322182.32
н80	615600.33	1322147.64
н81	615647.22	1322078.72
н82	615788.28	1321992.15
н83	616440.57	1321641.49
н84	616577.08	1321523.19
н85	616610.57	1321506.14
н86	616783.57	1321382.99
н87	616959.26	1321261.12
н88	617112.77	1321154.86
н89	617148.29	1321207.29
н53	617153.31	1321215.25
:3У1(6)		
н90	614777.59	1322943.18
н91	614651.62	1323064.56
н92	614653.21	1323082.60
н93	614570.70	1323147.02
н94	614351.21	1323359.68
н95	614290.55	1323398.60
н96	614308.67	1323425.53
н97	614157.87	1323559.72
н98	614069.42	1323626.71
н99	614081.29	1323645.86
н100	613987.33	1323724.85
н101	613978.59	1323724.79
н102	613983.70	1323720.03
н103	614073.46	1323644.61
н104	614061.44	1323625.23
н105	614154.05	1323555.08
н106	614300.77	1323424.53
н107	614282.15	1323396.86
н108	614347.46	1323354.96
н109	614566.75	1323142.48
н110	614646.95	1323079.88
н111	614645.39	1323062.23
н112	614779.58	1322932.93
н90	614777.58	1322943.18
:3У1(7)		
н113	619339.98	1319697.94
н114	619335.14	1319701.50
н115	619307.11	1319665.07
45	619310.50	1319662.81
н116	619312.07	1319661.67
н113	619339.98	1319697.94
Обозначение земельного участка :3У2		
:3У2(1)		

н1	619288.06	1319630.48
108	619286.70	1319631.74
н2	619283.23	1319634.03
н3	619253.49	1319595.38
н4	619160.23	1319511.31
н5	619002.06	1319350.55
н6	618935.66	1319271.54
н7	618766.03	1319027.48
н8	618782.82	1318864.75
н9	618809.15	1318866.83
н10	618807.98	1318872.76
н11	618788.18	1318871.19
н12	618771.37	1319034.13
н13	618813.99	1319089.58
н14	618899.77	1319217.16
н15	618915.44	1319238.16
н16	619006.50	1319346.51
н17	619164.38	1319506.97
н18	619257.92	1319591.29
н1	619288.06	1319630.48
:3У2(2)		
н19	618869.32	1318817.80
н20	618834.74	1318874.88
н21	618828.47	1318874.38
н22	618829.44	1318868.44
н23	618831.53	1318868.60
н24	618867.03	1318809.99
4	618867.18	1318817.76
н19	618869.32	1318817.80
Обозначение земельного участка :3У3		
н1	618935.66	1319271.55
н2	618910.73	1319241.89
н3	618894.88	1319220.63
н4	618809.11	1319093.08
н5	618765.16	1319035.89
н6	618766.03	1319027.49
н1	618935.66	1319271.55

2. Общие сведения об образуемых земельных участках

Обозначение земельного участка :3У1		
№ п/п	Наименование характеристик земельного участка	Значение характеристики
1	2	3
1	Адрес земельного участка или описание его местоположения	Астраханская область, Ахтубинский район, МО «Батаевский сельсовет»
2	Категория земель	Земли промышленности, энергетики, транспорта, связи, радиовещания, теле-

		<i>видения, информатики, земли для обеспечения космической деятельности, земли обороны, безопасности и земли иного специального назначения</i>
3	Вид разрешенного использования	<i>Для размещения объектов связи</i>
4	Площадь земельного участка ± величина погрешности определения площади (P ± ΔP), м²	<i>61051 ± 432 (1)29327.78 ± 300 (2)4304.06 ± 115 (3)153.55 ± 22 (4)1936.76 ± 77 (5)18006.70 ± 235 (6)7046.25 ± 147 (7)275.29 ± 29</i>
Обозначение земельного участка :ЗУ2		
1	Адрес земельного участка или описание его местоположения	<i>Астраханская область, Ахтубинский район, МО «Батаевский сельсовет»</i>
2	Категория земель	<i>Земли промышленности, энергетики, транспорта, связи, радиовещания, телевидения, информатики, земли для обеспечения космической деятельности, земли обороны, безопасности и земли иного специального назначения</i>
3	Вид разрешенного использования	<i>Для размещения объектов связи</i>
4	Площадь земельного участка ± величина погрешности определения площади (P ± ΔP), м²	<i>5363 ± 128 (1)4939.93 ± 123 (2)422.79 ± 36</i>
Обозначение земельного участка :ЗУ3		
1	Адрес земельного участка или описание его местоположения	<i>Астраханская область, Ахтубинский район, МО «Батаевский сельсовет»</i>
2	Категория земель	<i>Земли промышленности, энергетики, транспорта, связи, радиовещания, телевидения, информатики, земли для обеспечения космической деятельности, земли обороны, безопасности и земли иного специального назначения</i>
3	Вид разрешенного использования	<i>Для размещения объектов связи</i>
4	Площадь земельного участка ± величина погрешности определения площади (P ± ΔP), м²	<i>962 ± 54</i>

Раздел 8. «Сведения об образуемых земельных участках в МО "Село Ново-Николаевка"»

1. Сведения о характерных точках границ образуемых земельных участков

Обозначение характерных точек грани- цы	Координаты, м	
	X	Y
1	2	3
:3У1(1)		
<i>н1</i>	<i>613987.32</i>	<i>1323724.86</i>
<i>н2</i>	<i>613908.18</i>	<i>1323798.64</i>
<i>н3</i>	<i>613853.54</i>	<i>1323835.26</i>
<i>н4</i>	<i>613834.89</i>	<i>1323848.12</i>
<i>н5</i>	<i>613798.08</i>	<i>1323817.73</i>
<i>н6</i>	<i>613674.59</i>	<i>1323872.36</i>
<i>н7</i>	<i>613633.11</i>	<i>1323895.61</i>
<i>н8</i>	<i>613502.60</i>	<i>1323934.60</i>
<i>22</i>	<i>613420.90</i>	<i>1324261.20</i>
<i>21</i>	<i>613353.40</i>	<i>1324273.00</i>
<i>3</i>	<i>613347.09</i>	<i>1324271.24</i>
<i>2</i>	<i>612135.50</i>	<i>1324401.30</i>
<i>н9</i>	<i>611996.14</i>	<i>1324457.37</i>
<i>н10</i>	<i>611828.37</i>	<i>1324515.88</i>
<i>н11</i>	<i>611724.22</i>	<i>1324552.38</i>
<i>н12</i>	<i>611687.04</i>	<i>1324560.54</i>
<i>5</i>	<i>611670.81</i>	<i>1324567.29</i>
<i>4</i>	<i>610611.50</i>	<i>1324954.00</i>
<i>н13</i>	<i>610545.08</i>	<i>1324975.28</i>
<i>н14</i>	<i>610373.36</i>	<i>1325030.08</i>
<i>н15</i>	<i>610241.80</i>	<i>1325083.06</i>
<i>н16</i>	<i>610092.51</i>	<i>1325153.04</i>
<i>н17</i>	<i>609985.67</i>	<i>1325178.62</i>
<i>н18</i>	<i>609989.52</i>	<i>1325204.86</i>
<i>н19</i>	<i>609891.85</i>	<i>1325233.42</i>
<i>н20</i>	<i>609636.80</i>	<i>1325362.62</i>
<i>н21</i>	<i>609481.86</i>	<i>1325471.20</i>
<i>н22</i>	<i>609456.31</i>	<i>1325481.76</i>
<i>н23</i>	<i>609633.71</i>	<i>1325357.46</i>
<i>н24</i>	<i>609889.63</i>	<i>1325227.82</i>
<i>н25</i>	<i>609982.83</i>	<i>1325200.57</i>
<i>н26</i>	<i>609978.94</i>	<i>1325174.06</i>
<i>н27</i>	<i>610090.52</i>	<i>1325147.35</i>
<i>н28</i>	<i>610239.40</i>	<i>1325077.55</i>
<i>н29</i>	<i>610371.32</i>	<i>1325024.43</i>
<i>н30</i>	<i>610543.09</i>	<i>1324969.61</i>
<i>н31</i>	<i>610762.44</i>	<i>1324885.36</i>

н32	611081.98	1324773.64
н33	611287.83	1324699.12
н34	611385.38	1324665.36
н35	611522.52	1324613.91
н36	611623.65	1324577.42
н37	611685.36	1324554.77
н38	611722.58	1324546.60
н39	611826.39	1324510.22
н40	611994.03	1324451.75
н41	612128.91	1324397.51
н42	612156.65	1324392.41
3	612163.17	1324393.16
2	613414.04	1324254.58
н43	613500.09	1323929.47
н44	613631.10	1323888.53
н45	613671.11	1323867.34
н46	613799.04	1323810.74
н47	613835.22	1323840.61
н48	613904.44	1323793.92
н49	613978.59	1323724.80
н1	613987.32	1323724.86
:3YI(2)		
н50	609261.88	1325625.95
н51	609217.65	1325667.45
н52	609193.77	1325648.44
н53	608867.09	1325927.14
н54	608295.49	1326417.93
н55	608175.33	1326525.19
н56	608131.11	1326506.64
н57	608059.17	1326570.93
н58	608021.68	1326602.74
н59	608003.28	1326601.93
н60	607950.34	1326664.32
н61	607898.24	1326744.81
н62	607713.59	1326922.95
н63	607711.97	1326927.11
н64	607706.82	1326923.80
н65	607708.48	1326919.55
н66	607893.57	1326740.97
н67	607945.51	1326660.74
н68	608000.60	1326595.80
н69	608019.59	1326596.64
н70	608055.23	1326566.41
н71	608129.94	1326499.65
н72	608174.16	1326518.19
н73	608291.54	1326413.42
н74	608863.19	1325922.58
н75	609193.63	1325640.66
н76	609217.32	1325659.53

<i>n77</i>	<i>609259.76</i>	<i>1325619.70</i>
<i>n50</i>	<i>609261.88</i>	<i>1325625.95</i>

2. Общие сведения об образуемых земельных участках

Обозначение земельного участка :ЗУ1		
№ п/п	Наименование характеристик земельного участка	Значение характеристики
1	2	3
1	Адрес земельного участка или описание его местоположения	<i>Астраханская область, Ахтубинский район, МО «Село Ново-Николаевка»</i>
2	Категория земель	<i>Земли промышленности, энергетики, транспорта, связи, радиовещания, телевидения, информатики, земли для обеспечения космической деятельности, земли обороны, безопасности и земли иного специального назначения</i>
3	Вид разрешенного использования	<i>Для размещения объектов связи</i>
4	Площадь земельного участка ± величина погрешности определения площади ($P \pm \Delta P$), м ²	<i>47962 ± 383 (1)35434.68 ± 329 (2)12527.79 ± 196</i>

Раздел 9. «Сведения об образуемых земельных участках в МО "Село Болхуны"»

1. Сведения о характерных точках границ образуемых земельных участков

Обозначение характерных точек грани- цы	Координаты, м	
	X	Y
1	2	3
<i>Обозначение земельного участка :3У1</i>		
<i>:3У1(1)</i>		
<i>н1</i>	<i>607711.96</i>	<i>1326927.13</i>
<i>н2</i>	<i>607680.58</i>	<i>1327007.61</i>
<i>н3</i>	<i>607525.45</i>	<i>1327194.18</i>
<i>н4</i>	<i>607245.95</i>	<i>1327528.67</i>
<i>н5</i>	<i>606532.35</i>	<i>1328374.71</i>
<i>н6</i>	<i>606473.03</i>	<i>1328443.58</i>
<i>н7</i>	<i>606379.17</i>	<i>1328560.75</i>
<i>н8</i>	<i>606346.68</i>	<i>1328598.99</i>
<i>н9</i>	<i>606336.30</i>	<i>1328593.13</i>
<i>н10</i>	<i>606233.54</i>	<i>1328729.52</i>
<i>н11</i>	<i>606092.28</i>	<i>1328896.31</i>
<i>н12</i>	<i>605853.06</i>	<i>1329177.73</i>
<i>н13</i>	<i>605704.96</i>	<i>1329341.04</i>
<i>н14</i>	<i>605467.70</i>	<i>1329561.51</i>
<i>н15</i>	<i>605195.98</i>	<i>1329888.51</i>
<i>н16</i>	<i>605200.73</i>	<i>1329914.65</i>
<i>н17</i>	<i>605206.65</i>	<i>1329947.28</i>
<i>н18</i>	<i>605198.39</i>	<i>1329935.39</i>
<i>н19</i>	<i>605194.79</i>	<i>1329915.54</i>
<i>н20</i>	<i>605189.58</i>	<i>1329886.83</i>
<i>н21</i>	<i>605463.33</i>	<i>1329557.38</i>
<i>н22</i>	<i>605700.69</i>	<i>1329336.82</i>
<i>н23</i>	<i>605848.55</i>	<i>1329173.77</i>
<i>н24</i>	<i>606087.71</i>	<i>1328892.42</i>
<i>н25</i>	<i>606228.85</i>	<i>1328725.77</i>
<i>н26</i>	<i>606334.67</i>	<i>1328585.32</i>
<i>н27</i>	<i>606346.48</i>	<i>1328591.98</i>
<i>н28</i>	<i>606468.42</i>	<i>1328439.74</i>
<i>н29</i>	<i>606527.78</i>	<i>1328370.82</i>
<i>н30</i>	<i>607241.36</i>	<i>1327524.82</i>
<i>н31</i>	<i>607520.84</i>	<i>1327190.34</i>
<i>н32</i>	<i>607675.34</i>	<i>1327004.52</i>
<i>н33</i>	<i>607706.82</i>	<i>1326923.81</i>
<i>н1</i>	<i>607711.96</i>	<i>1326927.13</i>
<i>:3У1(2)</i>		
<i>н34</i>	<i>605182.13</i>	<i>1329977.72</i>
<i>н35</i>	<i>605170.29</i>	<i>1329990.87</i>
<i>н36</i>	<i>605166.75</i>	<i>1329985.82</i>
<i>н37</i>	<i>605178.52</i>	<i>1329972.75</i>

<i>н34</i>	<i>605182.12</i>	<i>1329977.72</i>
<i>:3YI(3)</i>		
<i>н38</i>	<i>604967.25</i>	<i>1331635.89</i>
<i>н39</i>	<i>604963.90</i>	<i>1331688.10</i>
<i>н40</i>	<i>604941.45</i>	<i>1331812.26</i>
<i>н41</i>	<i>604950.44</i>	<i>1331898.28</i>
<i>н42</i>	<i>604946.91</i>	<i>1331953.47</i>
<i>н43</i>	<i>604946.88</i>	<i>1331921.91</i>
<i>н44</i>	<i>604935.39</i>	<i>1331812.03</i>
<i>н38</i>	<i>604967.25</i>	<i>1331635.89</i>
<i>:3YI(4)</i>		
<i>н45</i>	<i>604893.50</i>	<i>1332787.40</i>
<i>н46</i>	<i>604873.76</i>	<i>1333095.58</i>
<i>н47</i>	<i>604855.03</i>	<i>1333358.78</i>
<i>н48</i>	<i>604847.68</i>	<i>1333453.45</i>
<i>н49</i>	<i>604813.86</i>	<i>1333934.72</i>
<i>н50</i>	<i>604798.62</i>	<i>1334114.45</i>
<i>н51</i>	<i>604786.51</i>	<i>1334213.23</i>
<i>н52</i>	<i>604722.56</i>	<i>1334507.60</i>
<i>н53</i>	<i>604712.04</i>	<i>1334607.75</i>
<i>н54</i>	<i>604695.86</i>	<i>1334694.04</i>
<i>н55</i>	<i>604621.84</i>	<i>1335068.75</i>
<i>н56</i>	<i>604516.16</i>	<i>1335530.82</i>
<i>н57</i>	<i>604485.44</i>	<i>1335602.20</i>
<i>н58</i>	<i>604445.92</i>	<i>1335818.63</i>
<i>н59</i>	<i>604383.42</i>	<i>1336194.94</i>
<i>н60</i>	<i>604392.93</i>	<i>1336314.48</i>
<i>н61</i>	<i>604365.76</i>	<i>1336658.77</i>
<i>н62</i>	<i>604332.67</i>	<i>1337063.72</i>
<i>н63</i>	<i>604309.04</i>	<i>1337369.55</i>
<i>н64</i>	<i>604343.49</i>	<i>1337496.18</i>
<i>н65</i>	<i>604333.81</i>	<i>1337649.11</i>
<i>н66</i>	<i>604339.99</i>	<i>1337893.38</i>
<i>н67</i>	<i>604329.70</i>	<i>1337996.94</i>
<i>н68</i>	<i>604337.82</i>	<i>1338204.58</i>
<i>н69</i>	<i>604367.90</i>	<i>1338205.98</i>
<i>н70</i>	<i>604348.48</i>	<i>1338331.09</i>
<i>н71</i>	<i>604330.74</i>	<i>1338697.56</i>
<i>н72</i>	<i>604327.38</i>	<i>1338726.30</i>
<i>н73</i>	<i>604321.74</i>	<i>1338722.82</i>
<i>н74</i>	<i>604324.75</i>	<i>1338697.07</i>
<i>н75</i>	<i>604342.51</i>	<i>1338330.49</i>
<i>н76</i>	<i>604360.95</i>	<i>1338211.66</i>
<i>н77</i>	<i>604332.04</i>	<i>1338210.32</i>
<i>н78</i>	<i>604323.69</i>	<i>1337996.76</i>
<i>н79</i>	<i>604333.98</i>	<i>1337893.16</i>
<i>н80</i>	<i>604327.81</i>	<i>1337649.00</i>
<i>н81</i>	<i>604337.44</i>	<i>1337496.79</i>
<i>н82</i>	<i>604302.98</i>	<i>1337370.01</i>

н83	604326.69	1337063.25
н84	604359.78	1336658.29
н85	604386.91	1336314.48
н86	604377.39	1336194.68
н87	604440.00	1335817.60
н88	604479.66	1335600.45
н89	604510.43	1335528.95
н90	604615.97	1335067.50
н91	604705.12	1334616.23
н92	604716.63	1334506.65
н93	604780.59	1334212.23
н94	604792.65	1334113.83
н95	604807.88	1333934.26
н96	604841.69	1333453.03
н97	604849.04	1333358.34
н98	604875.55	1332986.06
н45	604893.50	1332787.40
:ЗУ1(5)		
н99	605123.17	1329982.05
н100	605119.32	1329986.76
н101	605078.59	1329940.52
н102	605081.90	1329935.20
н99	605123.17	1329982.05
:ЗУ1(6)		
н103	605056.87	1329915.12
н104	605053.35	1329919.98
н105	605017.53	1329892.39
н106	605020.74	1329887.28
н103	605056.87	1329915.12
:ЗУ1(7)		
н107	603511.43	1328510.23
н108	603505.45	1328512.57
н109	603490.37	1328495.97
н110	603444.00	1328486.78
н111	603395.37	1328428.33
н112	603400.00	1328424.52
н113	603447.25	1328481.31
н114	603493.48	1328490.47
н107	603511.43	1328510.23

2. Общие сведения об образуемых земельных участках

Обозначение земельного участка :ЗУ1		
№ п/п	Наименование характеристик земельного участка	Значение характеристики
1	2	3
1	Адрес земельного участка или описание его местоположения	Астраханская область, Ахтубинский район, МО «Село Болхуны»
2	Категория земель	Земли промышленности, энергетики,

		<i>транспорта, связи, радиовещания, телевидения, информатики, земли для обеспечения космической деятельности, земли обороны, безопасности и земли иного специального назначения</i>
3	Вид разрешенного использования	<i>Для размещения объектов связи</i>
4	Площадь земельного участка ± величина погрешности определения площади (P ± ΔP), м²	<i>62299 ± 437 (1)23716.38 ± 270 (2)106.01 ± 18 (3)1562.94 ± 69 (4)35389.14 ± 329 (5)372.25 ± 34 (6)272.60 ± 29 (7)879.96 ± 52</i>

Раздел 10. «Сведения об образуемых земельных участках в МО "Сокрутовский сельсовет"»

1. Сведения о характерных точках границ образуемых земельных участков

Обозначение характерных точек грани- цы	Координаты, м	
	X	Y
1	2	3
<i>Обозначение земельного участка :ЗУ1</i>		
<i>:ЗУ1(1)</i>		
<i>н1</i>	<i>604327.37</i>	<i>1338726.31</i>
<i>н2</i>	<i>604326.28</i>	<i>1338735.64</i>
<i>н3</i>	<i>604320.64</i>	<i>1338732.20</i>
<i>н4</i>	<i>604321.74</i>	<i>1338722.83</i>
<i>н1</i>	<i>604327.37</i>	<i>1338726.31</i>
<i>:ЗУ1(2)</i>		
<i>н5</i>	<i>604130.34</i>	<i>1339784.90</i>
<i>н6</i>	<i>604130.01</i>	<i>1339786.23</i>
<i>н7</i>	<i>604123.41</i>	<i>1339787.93</i>
<i>н8</i>	<i>604123.74</i>	<i>1339786.60</i>
<i>н5</i>	<i>604130.34</i>	<i>1339784.90</i>
<i>:ЗУ1(3)</i>		
<i>н9</i>	<i>603332.98</i>	<i>1341658.06</i>
<i>н10</i>	<i>603327.31</i>	<i>1341670.74</i>
<i>н11</i>	<i>603067.81</i>	<i>1341769.12</i>
<i>н12</i>	<i>602916.34</i>	<i>1341831.08</i>
<i>н13</i>	<i>602491.71</i>	<i>1341847.21</i>
<i>н14</i>	<i>601032.01</i>	<i>1341917.07</i>
<i>н15</i>	<i>600221.11</i>	<i>1341948.00</i>
<i>н16</i>	<i>598644.66</i>	<i>1342016.15</i>
<i>н17</i>	<i>598627.09</i>	<i>1342038.25</i>
<i>н18</i>	<i>598624.60</i>	<i>1342031.73</i>
<i>н19</i>	<i>598641.36</i>	<i>1342010.65</i>
<i>н20</i>	<i>600220.86</i>	<i>1341942.01</i>
<i>н21</i>	<i>601031.75</i>	<i>1341911.07</i>
<i>н22</i>	<i>602491.45</i>	<i>1341841.22</i>
<i>н23</i>	<i>602915.05</i>	<i>1341825.13</i>
<i>н24</i>	<i>603065.61</i>	<i>1341763.54</i>
<i>н25</i>	<i>603327.51</i>	<i>1341664.25</i>
<i>н9</i>	<i>603332.98</i>	<i>1341658.06</i>
<i>:ЗУ1(4)</i>		
<i>н26</i>	<i>596773.43</i>	<i>1342274.83</i>
<i>н27</i>	<i>596775.28</i>	<i>1342280.54</i>
<i>н28</i>	<i>596682.59</i>	<i>1342306.87</i>
<i>н29</i>	<i>596681.03</i>	<i>1342301.07</i>
<i>н26</i>	<i>596773.43</i>	<i>1342274.83</i>

2. Общие сведения об образуемых земельных участках

Обозначение земельного участка :ЗУ1		
№ п/п	Наименование характеристик земельного участка	Значение характеристики
1	2	3
1	Адрес земельного участка или описание его местоположения	<i>Астраханская область, Ахтубинский район, МО «Сокрутовский сельсовет»</i>
2	Категория земель	<i>Земли промышленности, энергетики, транспорта, связи, радиовещания, телевидения, информатики, земли для обеспечения космической деятельности, земли обороны, безопасности и земли иного специального назначения</i>
3	Вид разрешенного использования	<i>Для размещения объектов связи</i>
4	Площадь земельного участка ± величина погрешности определения площади ($P \pm \Delta P$), м ²	28845 ± 297 (1) 56.48 ± 13 (2) 8.22 ± 5 (3) 28202.94 ± 294 (4) 577.41 ± 42

Раздел 11. «Сведения об образуемых земельных участках в МО "Село Пироговка"»

1. Сведения о характерных точках границ образуемых земельных участков

Обозначение характерных точек грани- цы	Координаты, м	
	X	Y
1	2	3
<i>Обозначение земельного участка :3У1</i>		
<i>н1</i>	<i>596681.02</i>	<i>1342301.07</i>
<i>н2</i>	<i>596682.58</i>	<i>1342306.87</i>
<i>н3</i>	<i>595824.99</i>	<i>1342550.40</i>
<i>н4</i>	<i>595746.96</i>	<i>1342576.11</i>
<i>н5</i>	<i>595675.77</i>	<i>1342570.63</i>
<i>н6</i>	<i>595243.60</i>	<i>1342699.05</i>
<i>1</i>	<i>595004.30</i>	<i>1342752.02</i>
<i>н7</i>	<i>594714.63</i>	<i>1342842.61</i>
<i>н8</i>	<i>593962.95</i>	<i>1343077.22</i>
<i>н9</i>	<i>593600.42</i>	<i>1343164.31</i>
<i>н10</i>	<i>593448.33</i>	<i>1343194.59</i>
<i>н11</i>	<i>592920.76</i>	<i>1343349.93</i>
<i>н12</i>	<i>592182.53</i>	<i>1343568.36</i>
<i>н13</i>	<i>591628.46</i>	<i>1343826.92</i>
<i>н14</i>	<i>591399.14</i>	<i>1344004.99</i>
<i>н15</i>	<i>591412.39</i>	<i>1344046.62</i>
<i>н16</i>	<i>591327.82</i>	<i>1344104.29</i>
<i>н17</i>	<i>591264.27</i>	<i>1344172.32</i>
<i>н18</i>	<i>591179.35</i>	<i>1344229.05</i>
<i>н19</i>	<i>591080.34</i>	<i>1344361.72</i>
<i>н20</i>	<i>590981.98</i>	<i>1344527.41</i>
<i>н21</i>	<i>590967.36</i>	<i>1344610.72</i>
<i>н22</i>	<i>590758.86</i>	<i>1344722.78</i>
<i>н23</i>	<i>590502.51</i>	<i>1344628.17</i>
<i>н24</i>	<i>590300.47</i>	<i>1344657.37</i>
<i>н25</i>	<i>590196.72</i>	<i>1344674.81</i>
<i>н26</i>	<i>589854.41</i>	<i>1344714.97</i>
<i>н27</i>	<i>589663.42</i>	<i>1344736.26</i>
<i>н28</i>	<i>589490.37</i>	<i>1344765.25</i>
<i>н29</i>	<i>589431.35</i>	<i>1344807.13</i>
<i>н30</i>	<i>589414.53</i>	<i>1344779.31</i>
<i>н31</i>	<i>588875.32</i>	<i>1345192.70</i>
<i>н32</i>	<i>588593.61</i>	<i>1345405.30</i>
<i>н33</i>	<i>588405.18</i>	<i>1345544.91</i>
<i>н34</i>	<i>588111.67</i>	<i>1345763.29</i>
<i>н35</i>	<i>588010.33</i>	<i>1345866.14</i>
<i>н36</i>	<i>587963.46</i>	<i>1345917.82</i>
<i>н37</i>	<i>587959.25</i>	<i>1345913.53</i>

н38	588005.97	1345862.02
н39	588107.72	1345758.75
н40	588401.60	1345540.09
н41	588590.02	1345400.49
н42	588871.68	1345187.92
н43	589416.20	1344770.47
н44	589433.15	1344798.50
н45	589488.02	1344759.56
н46	589662.59	1344730.31
н47	589853.73	1344709.01
н48	590195.87	1344668.87
н49	590273.42	1344655.83
н50	590244.64	1344494.43
н51	590247.34	1344484.61
н52	590253.21	1344485.90
н53	590250.79	1344494.71
н54	590279.34	1344654.84
н55	590299.54	1344651.44
н56	590503.16	1344622.01
н57	590740.33	1344709.36
3	590759.13	1344716.47
4	590959.13	1344604.89
н58	590976.26	1344525.29
н59	591075.34	1344358.39
н60	591175.16	1344224.63
н61	591260.36	1344167.72
н62	591323.89	1344099.70
н63	591405.32	1344044.18
н64	591392.15	1344002.82
н65	591625.32	1343821.77
н66	592180.40	1343562.73
н67	592919.06	1343344.17
н68	593446.90	1343188.76
н69	593599.13	1343158.45
н70	593961.35	1343071.43
н71	594712.83	1342836.89
н72	595004.55	1342743.98
н73	595242.12	1342693.23
н74	595675.13	1342564.56
н75	595746.22	1342570.03
н76	595823.23	1342544.67
н1	596681.02	1342301.07
Обозначение земельного участка :3У2		
н1	590203.41	1344174.65
н2	590203.59	1344175.02
н3	590222.95	1344267.65
н4	590262.46	1344452.17
н5	590261.69	1344454.99
н6	590255.84	1344453.63

<i>н7</i>	<i>590256.28</i>	<i>1344452.00</i>
<i>н8</i>	<i>590217.08</i>	<i>1344268.90</i>
<i>н9</i>	<i>590197.86</i>	<i>1344176.94</i>
<i>н10</i>	<i>590197.45</i>	<i>1344176.08</i>
<i>4</i>	<i>590202.59</i>	<i>1344174.69</i>
<i>н1</i>	<i>590203.41</i>	<i>1344174.65</i>

2. Общие сведения об образуемых земельных участках

Обозначение земельного участка :ЗУ1		
№ п/п	Наименование характеристик земельного участка	Значение характеристики
1	2	3
1	Адрес земельного участка или описание его местоположения	<i>Астраханская область, Ахтубинский район, МО «Село Пироговка»</i>
2	Категория земель	<i>Земли промышленности, энергетики, транспорта, связи, радиовещания, телевидения, информатики, земли для обеспечения космической деятельности, земли обороны, безопасности и земли иного специального назначения</i>
3	Вид разрешенного использования	<i>Для размещения объектов связи</i>
4	Площадь земельного участка ± величина погрешности определения площади (Р ± ΔР), м ²	<i>60149 ± 429</i>
Обозначение земельного участка :ЗУ2		
1	Адрес земельного участка или описание его местоположения	<i>Астраханская область, Ахтубинский район, МО «Село Пироговка»</i>
2	Категория земель	<i>Земли промышленности, энергетики, транспорта, связи, радиовещания, телевидения, информатики, земли для обеспечения космической деятельности, земли обороны, безопасности и земли иного специального назначения</i>
3	Вид разрешенного использования	<i>Для размещения объектов связи</i>
4	Площадь земельного участка ± величина погрешности определения площади (Р ± ΔР), м ²	<i>1713 ± 72</i>

Раздел 12. «Сведения об образуемых земельных участках в МО "Золотухинский сельсовет"»

1. Сведения о характерных точках границ образуемых земельных участков

Обозначение характерных точек грани- цы	Координаты, м	
	X	Y
1	2	3
<i>Обозначение земельного участка :ЗУ1</i>		
<i>:ЗУ1(1)</i>		
<i>n1</i>	<i>587963.45</i>	<i>1345917.83</i>
<i>n2</i>	<i>587749.82</i>	<i>1346153.36</i>
<i>n3</i>	<i>587522.52</i>	<i>1346400.22</i>
<i>n4</i>	<i>587302.92</i>	<i>1346641.50</i>
<i>n5</i>	<i>586942.27</i>	<i>1347036.15</i>
<i>n6</i>	<i>586513.48</i>	<i>1347506.07</i>
<i>n7</i>	<i>586256.93</i>	<i>1347786.24</i>
<i>n8</i>	<i>586230.32</i>	<i>1347782.52</i>
<i>n9</i>	<i>586227.35</i>	<i>1347816.58</i>
<i>n10</i>	<i>585964.95</i>	<i>1348104.45</i>
<i>n11</i>	<i>585683.23</i>	<i>1348412.34</i>
<i>n12</i>	<i>585569.60</i>	<i>1348536.44</i>
<i>n13</i>	<i>585285.11</i>	<i>1348913.21</i>
<i>n14</i>	<i>584901.42</i>	<i>1349418.30</i>
<i>n15</i>	<i>584535.49</i>	<i>1349771.11</i>
<i>n16</i>	<i>584202.25</i>	<i>1350092.11</i>
<i>n17</i>	<i>583889.97</i>	<i>1350377.85</i>
<i>n18</i>	<i>583675.02</i>	<i>1350574.06</i>
<i>n19</i>	<i>583126.93</i>	<i>1351069.19</i>
<i>n20</i>	<i>583003.85</i>	<i>1351169.97</i>
<i>n21</i>	<i>582871.44</i>	<i>1351269.64</i>
<i>n22</i>	<i>582878.94</i>	<i>1351295.45</i>
<i>n23</i>	<i>582813.07</i>	<i>1351354.47</i>
<i>n24</i>	<i>582329.37</i>	<i>1351655.56</i>
<i>n25</i>	<i>582281.29</i>	<i>1351657.27</i>
<i>n26</i>	<i>582181.66</i>	<i>1351751.52</i>
<i>n27</i>	<i>582106.86</i>	<i>1351824.83</i>
<i>n28</i>	<i>581917.67</i>	<i>1352006.20</i>
<i>n29</i>	<i>581755.23</i>	<i>1352180.03</i>
<i>n30</i>	<i>581750.75</i>	<i>1352176.03</i>
<i>n31</i>	<i>581913.40</i>	<i>1352001.98</i>
<i>n32</i>	<i>582102.68</i>	<i>1351820.52</i>
<i>n33</i>	<i>582177.50</i>	<i>1351747.20</i>
<i>n34</i>	<i>582278.81</i>	<i>1351651.36</i>
<i>n35</i>	<i>582327.56</i>	<i>1351649.62</i>
<i>n36</i>	<i>582809.46</i>	<i>1351349.66</i>

н37	582872.12	1351293.50
н38	582864.53	1351267.33
н39	583000.15	1351165.25
н40	583123.01	1351064.64
н41	583670.99	1350569.62
н42	583885.92	1350373.43
н43	584198.15	1350087.74
н44	584531.32	1349766.79
н45	584896.92	1349414.30
н46	585280.33	1348909.59
н47	585564.98	1348532.59
н48	585678.81	1348408.29
н49	585960.52	1348100.40
н50	586221.55	1347814.03
н51	586224.89	1347775.70
н52	586254.64	1347779.86
н53	586509.05	1347502.03
н54	586937.84	1347032.11
н55	587298.49	1346637.46
н56	587518.10	1346396.17
н57	587745.40	1346149.31
н58	587959.24	1345913.54
н1	587963.45	1345917.83
:ЗУ1(2)		
н59	581563.71	1352374.36
н60	581551.27	1352386.28
н61	581547.38	1352381.70
н62	581559.77	1352369.81
н59	581563.71	1352374.36
:ЗУ1(3)		
н63	580591.06	1353234.89
7	580478.16	1353339.73
н64	580378.43	1353430.68
н65	579752.53	1354001.39
н66	579599.32	1354139.75
н67	579580.94	1354156.70
н68	579579.26	1354152.76
н69	579578.19	1354151.07
н70	579595.27	1354135.32
н71	579748.50	1353996.94
н72	580374.39	1353426.24
н73	580481.52	1353329.20
н63	580591.06	1353234.89

2. Общие сведения об образуемых земельных участках

Обозначение земельного участка :ЗУ1		
№ п/п	Наименование характеристик земельного участка	Значение характеристики

1	2	3
1	Адрес земельного участка или описание его местоположения	<i>Астраханская область, Ахтубинский район, МО «Золотухинский сельсовет»</i>
2	Категория земель	<i>Земли промышленности, энергетики, транспорта, связи, радиовещания, телевидения, информатики, земли для обеспечения космической деятельности, земли обороны, безопасности и земли иного специального назначения</i>
3	Вид разрешенного использования	<i>Для размещения объектов связи</i>
4	Площадь земельного участка ± величина погрешности определения площади ($P \pm \Delta P$), м ²	<i>61174 ± 433 (1) 53375.49 ± 404 (2) 103.28 ± 18 (3) 7694.75 ± 154</i>

Раздел 13. «Сведения об образуемых земельных участках в МО "Удаченский сельсовет"»

1. Сведения о характерных точках границ образуемых земельных участков

Обозначение характерных точек грани- цы	Координаты, м	
	X	Y
1	2	3
<i>Обозначение земельного участка :ЗУ1</i>		
<i>:ЗУ1(1)</i>		
<i>н1</i>	<i>579580.93</i>	<i>1354156.71</i>
<i>н2</i>	<i>579562.43</i>	<i>1354173.78</i>
<i>8</i>	<i>579560.02</i>	<i>1354171.81</i>
<i>н3</i>	<i>579427.63</i>	<i>1354289.91</i>
<i>н4</i>	<i>579578.19</i>	<i>1354151.08</i>
<i>н5</i>	<i>579579.23</i>	<i>1354152.78</i>
<i>н1</i>	<i>579580.93</i>	<i>1354156.71</i>
<i>:ЗУ1(2)</i>		
<i>н6</i>	<i>576854.78</i>	<i>1356498.75</i>
<i>н7</i>	<i>576385.78</i>	<i>1356844.25</i>
<i>1</i>	<i>576319.17</i>	<i>1356885.89</i>
<i>4</i>	<i>576239.07</i>	<i>1356945.99</i>
<i>н8</i>	<i>576071.99</i>	<i>1357088.38</i>
<i>н9</i>	<i>575838.85</i>	<i>1357257.36</i>
<i>н10</i>	<i>575479.04</i>	<i>1357577.02</i>
<i>н11</i>	<i>575246.87</i>	<i>1357871.84</i>
<i>н12</i>	<i>575218.86</i>	<i>1357856.08</i>
<i>н13</i>	<i>575086.58</i>	<i>1358112.47</i>
<i>н14</i>	<i>574910.54</i>	<i>1358449.26</i>
<i>н15</i>	<i>574853.25</i>	<i>1358732.42</i>
<i>н16</i>	<i>574508.56</i>	<i>1359908.11</i>
<i>н17</i>	<i>574159.96</i>	<i>1361072.15</i>
<i>н18</i>	<i>574093.33</i>	<i>1361396.67</i>
<i>н19</i>	<i>574053.26</i>	<i>1361450.51</i>
<i>н20</i>	<i>573902.48</i>	<i>1361566.00</i>
<i>н21</i>	<i>573745.72</i>	<i>1361686.07</i>
<i>н22</i>	<i>573621.52</i>	<i>1361724.31</i>
<i>н23</i>	<i>573612.59</i>	<i>1361713.25</i>
<i>н24</i>	<i>573617.60</i>	<i>1361709.90</i>
<i>н25</i>	<i>573623.64</i>	<i>1361717.38</i>
<i>н26</i>	<i>573742.93</i>	<i>1361680.65</i>
<i>н27</i>	<i>573908.05</i>	<i>1361554.17</i>
<i>н28</i>	<i>574048.95</i>	<i>1361446.26</i>
<i>н29</i>	<i>574087.72</i>	<i>1361394.16</i>
<i>н30</i>	<i>574154.14</i>	<i>1361070.68</i>
<i>н31</i>	<i>574502.80</i>	<i>1359906.40</i>
<i>н32</i>	<i>574847.42</i>	<i>1358730.97</i>
<i>н33</i>	<i>574904.83</i>	<i>1358447.23</i>

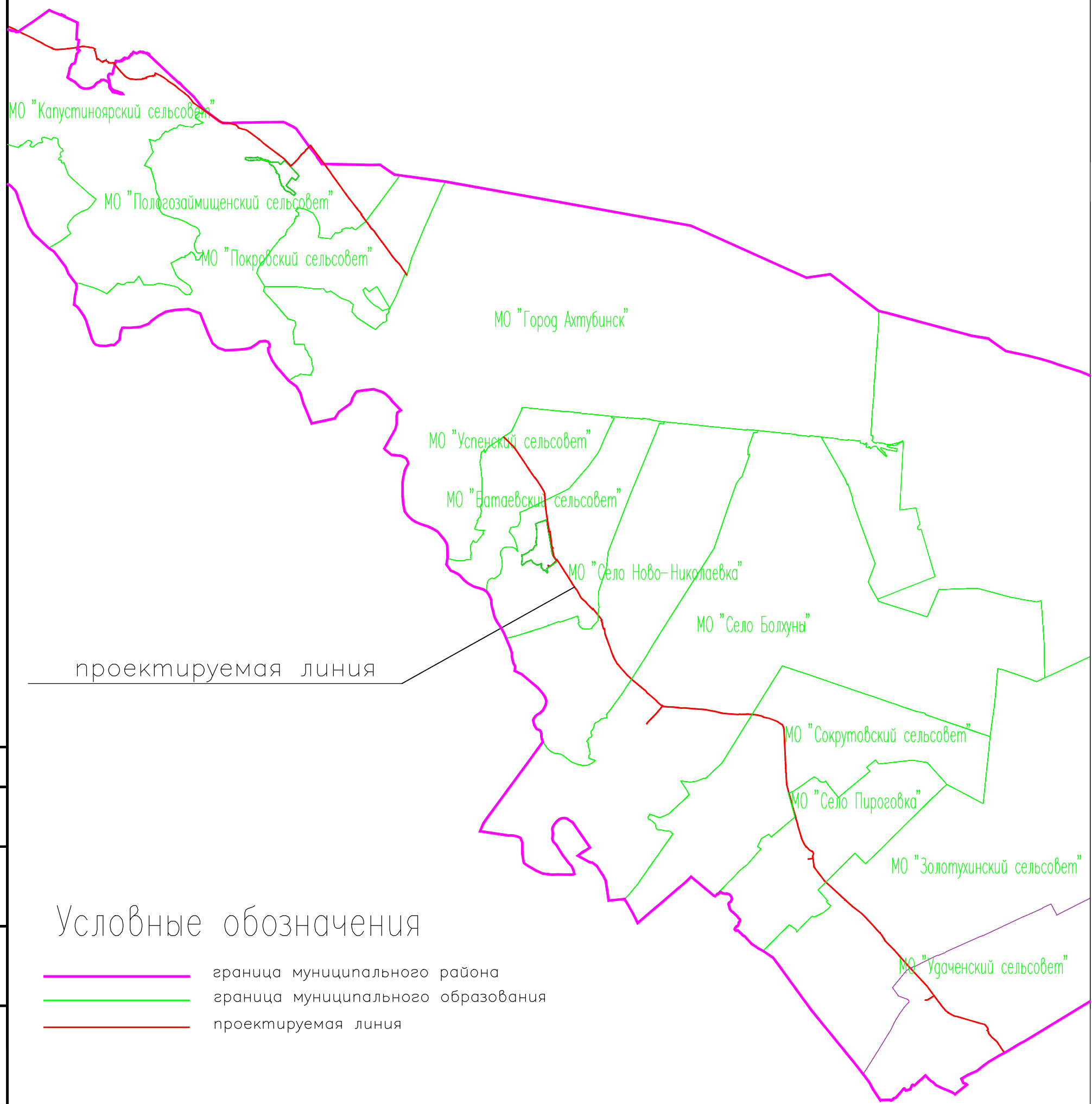
н34	575081.25	1358109.71
н35	575216.38	1357847.80
н36	575245.34	1357864.09
н37	575474.65	1357572.89
н38	575835.08	1357252.68
н39	576068.27	1357083.66
н40	576235.20	1356940.67
н41	576315.24	1356881.06
н42	576382.41	1356839.28
н43	576807.63	1356526.03
н6	576854.78	1356498.75
:3У1(3)		
н44	573595.33	1361682.31
н45	573590.76	1361686.20
н46	573541.25	1361624.84
н47	573416.51	1361741.58
н48	573304.42	1361762.73
н49	573208.48	1361794.02
н50	572844.36	1362107.76
н51	572421.45	1362590.33
н52	571319.37	1363321.99
н53	571316.05	1363316.99
н54	572417.46	1362585.78
н55	572840.13	1362103.49
н56	573205.47	1361788.69
н57	573302.93	1361756.91
н58	573413.68	1361736.01
н59	573541.86	1361616.05
н44	573595.33	1361682.31
:3У1(4)		
н60	576862.65	1356424.47
н61	576857.95	1356428.29
н62	576827.91	1356378.58
н63	576832.58	1356374.75
н60	576862.65	1356424.47
Обозначение земельного участка :3У2		
н1	576817.96	1356351.32
н2	576813.30	1356355.16
н3	576724.12	1356219.54
н4	576669.00	1356135.35
н5	576600.46	1356027.85
н6	576571.63	1355971.78
н7	576525.62	1355883.29
н8	576478.38	1355795.21
н9	576464.03	1355777.23
н10	576469.52	1355693.62
н11	576483.53	1355606.79
н12	576496.10	1355605.56
н13	576496.68	1355611.53
н14	576488.71	1355612.31

<i>n15</i>	<i>576475.49</i>	<i>1355694.30</i>
<i>n16</i>	<i>576470.17</i>	<i>1355775.31</i>
<i>n17</i>	<i>576483.41</i>	<i>1355791.89</i>
<i>n18</i>	<i>576530.92</i>	<i>1355880.48</i>
<i>n19</i>	<i>576576.96</i>	<i>1355969.02</i>
<i>n20</i>	<i>576605.67</i>	<i>1356024.86</i>
<i>n21</i>	<i>576674.04</i>	<i>1356132.10</i>
<i>n22</i>	<i>576729.14</i>	<i>1356216.25</i>
<i>n1</i>	<i>576817.96</i>	<i>1356351.32</i>

2. Общие сведения об образуемых земельных участках

Обозначение земельного участка :ЗУ1		
№ п/п	Наименование характеристик земельного участка	Значение характеристики
1	2	3
1	Адрес земельного участка или описание его местоположения	<i>Астраханская область, Ахтубинский район, МО «Удаченский сельсовет»</i>
2	Категория земель	<i>Земли промышленности, энергетики, транспорта, связи, радиовещания, телевидения, информатики, земли для обеспечения космической деятельности, земли обороны, безопасности и земли иного специального назначения</i>
3	Вид разрешенного использования	<i>Для размещения объектов связи</i>
4	Площадь земельного участка ± величина погрешности определения площади (P ± ΔP), м ²	<i>57099 ± 418 (1) 418.22 ± 36 (2) 38841.73 ± 345 (3) 17490.95 ± 231 (4) 347.88 ± 33</i>
Обозначение земельного участка :ЗУ2		
1	Адрес земельного участка или описание его местоположения	<i>Астраханская область, Ахтубинский район, МО «Удаченский сельсовет»</i>
2	Категория земель	<i>Земли промышленности, энергетики, транспорта, связи, радиовещания, телевидения, информатики, земли для обеспечения космической деятельности, земли обороны, безопасности и земли иного специального назначения</i>
3	Вид разрешенного использования	<i>Для размещения объектов связи</i>
4	Площадь земельного участка ± величина погрешности определения площади (P ± ΔP), м ²	<i>5120 ± 125</i>

Схема административных границ муниципальных образований Ахтубинский район с нанесением проектируемой ВОЛС

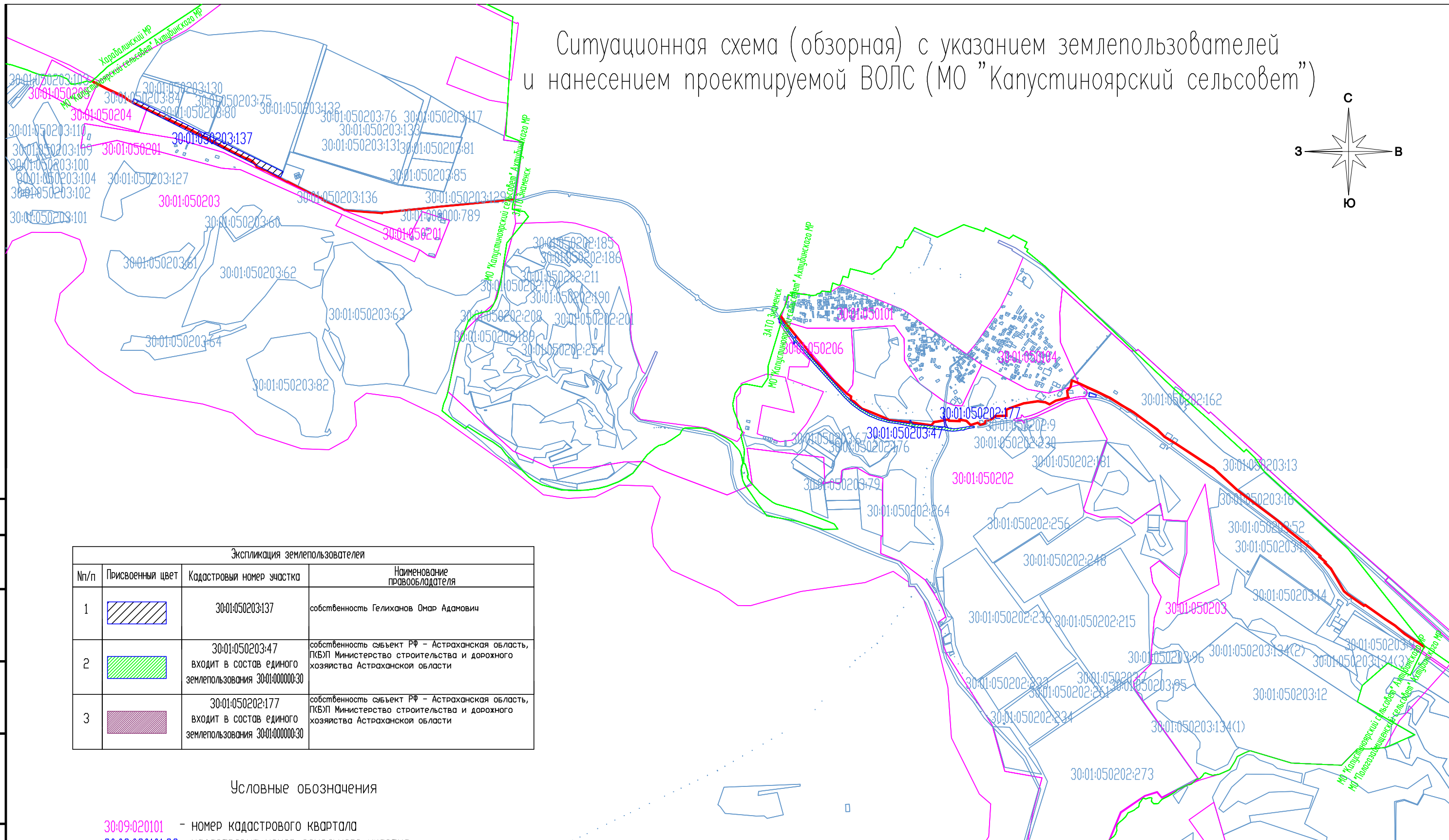
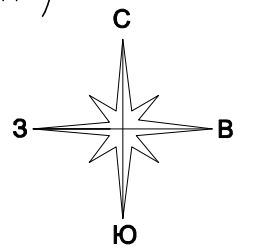


Условные обозначения

- граница муниципального района
- граница муниципального образования
- проектируемая линия

					01912-П-1-ПМТ	ООО "НТС"		
					Линейно-кабельное сооружение связи (волоконно-оптическая линия связи) в Ахтубинском муниципальном районе Астраханской области			
Изм.	Кол.уч.	Лист	N док	Подпись	Дата			
					Проект межевания территории	Стадия ПД	Лист 1	Листов 1
ГИП		Ветров К.Н.				ИНКО Строй		
Разработал		Тепеев П.С.						
Н.Контр.		Зорин Н.О.						
					М 1: 400000	Формат А3		

Ситуационная схема (обзорная) с указанием землепользователей и нанесением проектируемой ВОЛС (МО "Капустиноярский сельсовет")



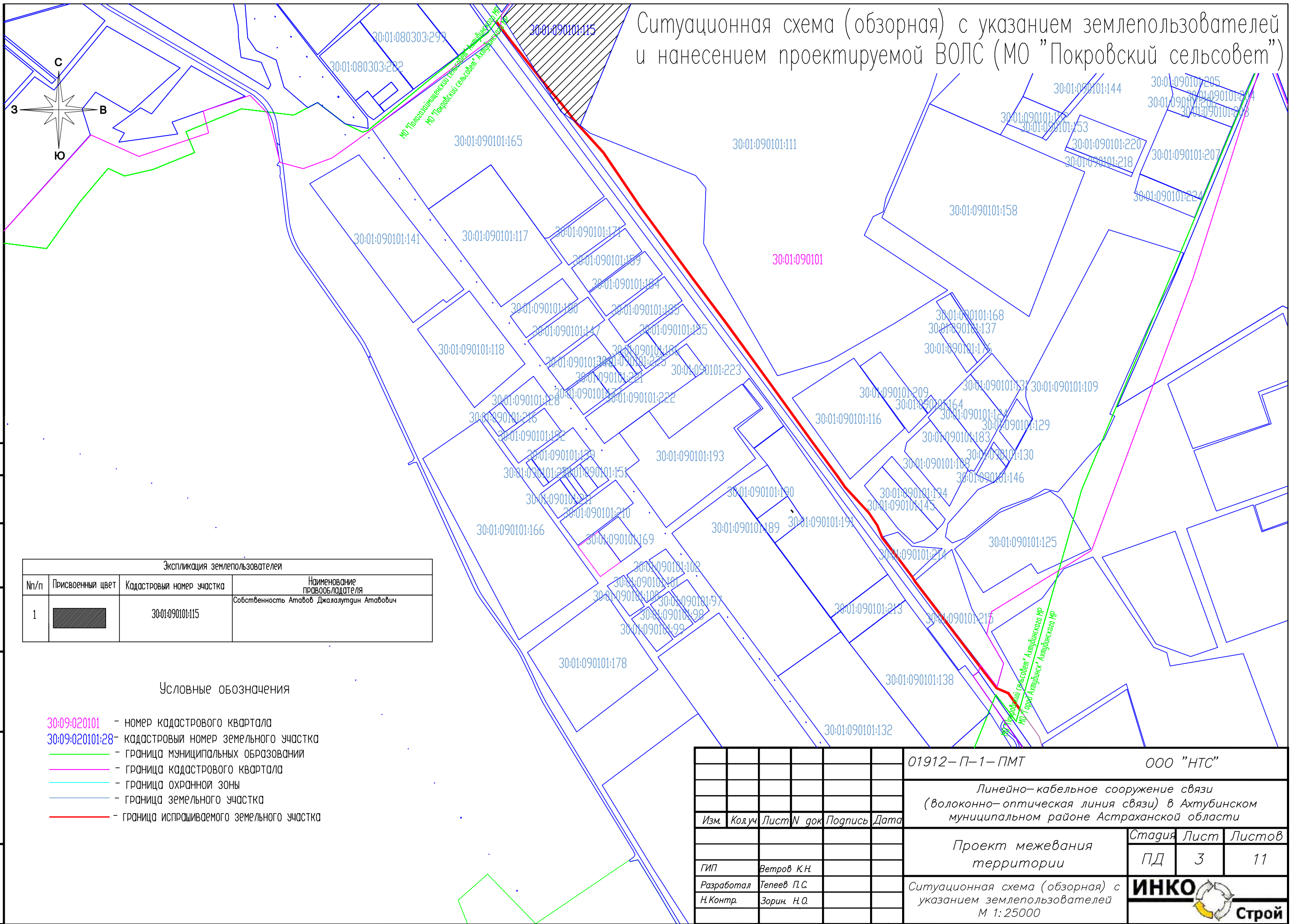
Экспликация землепользователей			
№/п	Присвоенный цвет	Кадастровый номер участка	Наименование правообладателя
1		30:01:050203:137	собственность Гелиханов Омар Адамович
2		30:01:050203:47 входит в состав единого землепользования 30:01:000000:30	собственность субъект РФ - Астраханская область, ПКВЛП Министерство строительства и дорожного хозяйства Астраханской области
3		30:01:050202:177 входит в состав единого землепользования 30:01:000000:30	собственность субъект РФ - Астраханская область, ПКВЛП Министерство строительства и дорожного хозяйства Астраханской области

Условные обозначения

- 30:09:020101 - номер кадастрового квартала
- 30:09:020101:28 - кадастровый номер земельного участка
- граница муниципальных образований
- граница кадастрового квартала
- граница охранной зоны
- граница земельного участка
- граница испрашиваемого земельного участка

					01912-П-1-ПМТ	ООО "НТС"						
					Линейно-кабельное сооружение связи (волоконно-оптическая линия связи) в Ахтубинском муниципальном районе Астраханской области							
Изм.	Кол.уч	Лист	N док	Подпись	Дата	Проект межевания территории			Стадия	Лист	Листов	
						ГИП Ветров К.Н.			ПД	1	11	
						Разработал Тепев П.С.						
						Н.Контр. Зорин Н.О.						
					Ситуационная схема (обзорная) с указанием землепользователей М 1:50000							

Ситуационная схема (обзорная) с указанием землепользователей и нанесением проектируемой ВОЛС (МО "Покровский сельсовет")



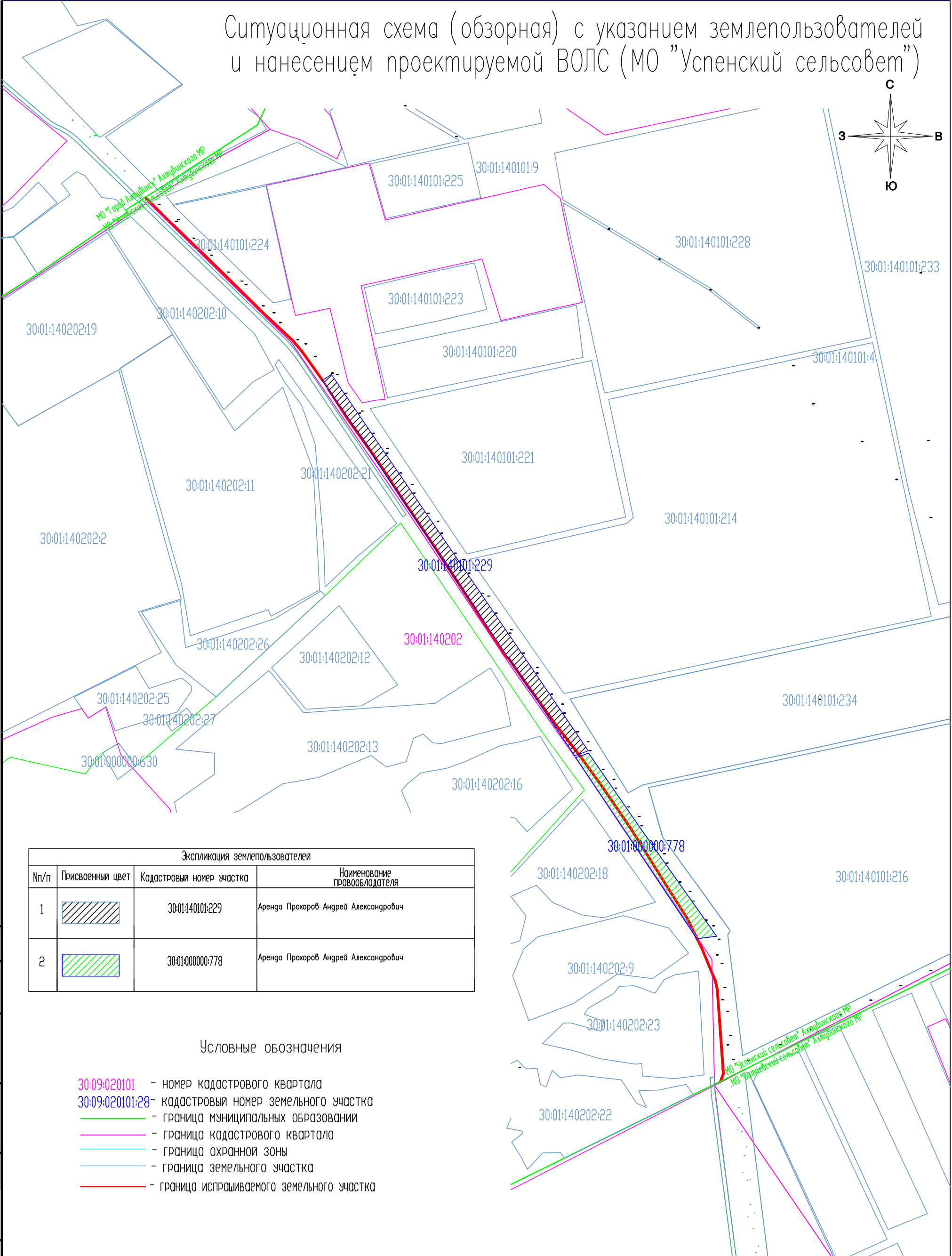
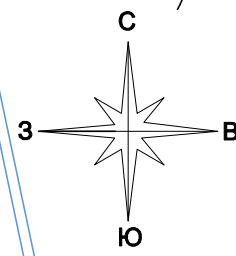
Экспликация землепользователей			
№/п	Присвоенный цвет	Кадастровый номер участка	Наименование правообладателя
1		30:01:090101:115	Собственность Атабов Джалалутдин Атабович

Условные обозначения

- 30:09:020101 - номер кадастрового квартала
- 30:09:020101:28 - кадастровый номер земельного участка
- граница муниципальных образований
- граница кадастрового квартала
- граница охранной зоны
- граница земельного участка
- граница испрашиваемого земельного участка

					01912-П-1-ПМТ	ООО "НТС"						
					Линейно-кабельное сооружение связи (волоконно-оптическая линия связи) в Ахтубинском муниципальном районе Астраханской области							
Изм.	Кол.уч.	Лист	N док	Подпись	Дата	Проект межевания территории			Стадия	Лист	Листов	
						ГИП <i>Ветров К.Н.</i>			ПД	3	11	
						Разработал <i>Тепеев П.С.</i>						
						Н.Контр. <i>Зорин Н.О.</i>						
					Ситуационная схема (обзорная) с указанием землепользователей М 1:25000							

Ситуационная схема (обзорная) с указанием землепользователей и нанесением проектируемой ВОЛС (МО "Успенский сельсовет")



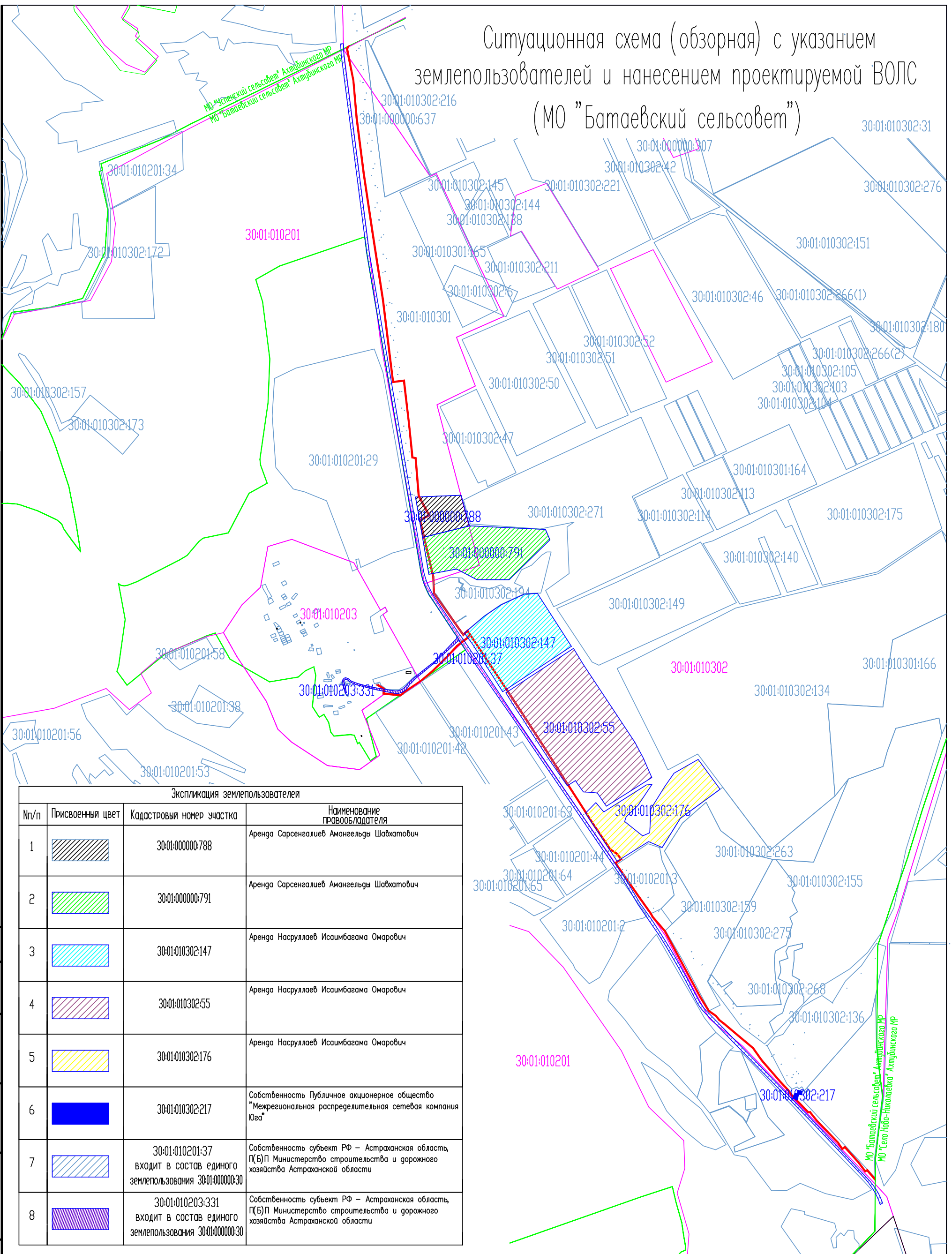
Экспликация землепользователей			
№п/п	Присвоенный цвет	Кадастровый номер участка	Наименование правообладателя
1		30:01:140101:229	Аренда Прохоров Андрей Александрович
2		30:01:000000:778	Аренда Прохоров Андрей Александрович

Условные обозначения

- 30:09:020101 - номер кадастрового квартала
- 30:09:020101:28 - кадастровый номер земельного участка
- граница муниципальных образований
- граница кадастрового квартала
- граница охранной зоны
- граница земельного участка
- граница испрашиваемого земельного участка

					01912-П-1-ПМТ	ООО "НТС"		
					Линейно-кабельное сооружение связи (волоконно-оптическая линия связи) в Ахтубинском муниципальном районе Астраханской области			
Изм.	Колуч	Лист	N док	Подпись	Дата			
					Проект межевания территории	Стадия ПД	Лист 4	Листов 11
ГИП		Ветров К.Н.						
Разработал		Тепеев П.С.						
Н.Контр.		Зорин Н.О.						
					Ситуационная схема (обзорная) с указанием землепользователей М 1:25000			

Ситуационная схема (обзорная) с указанием землепользователей и нанесением проектируемой ВОЛС (МО "Батаевский сельсовет")

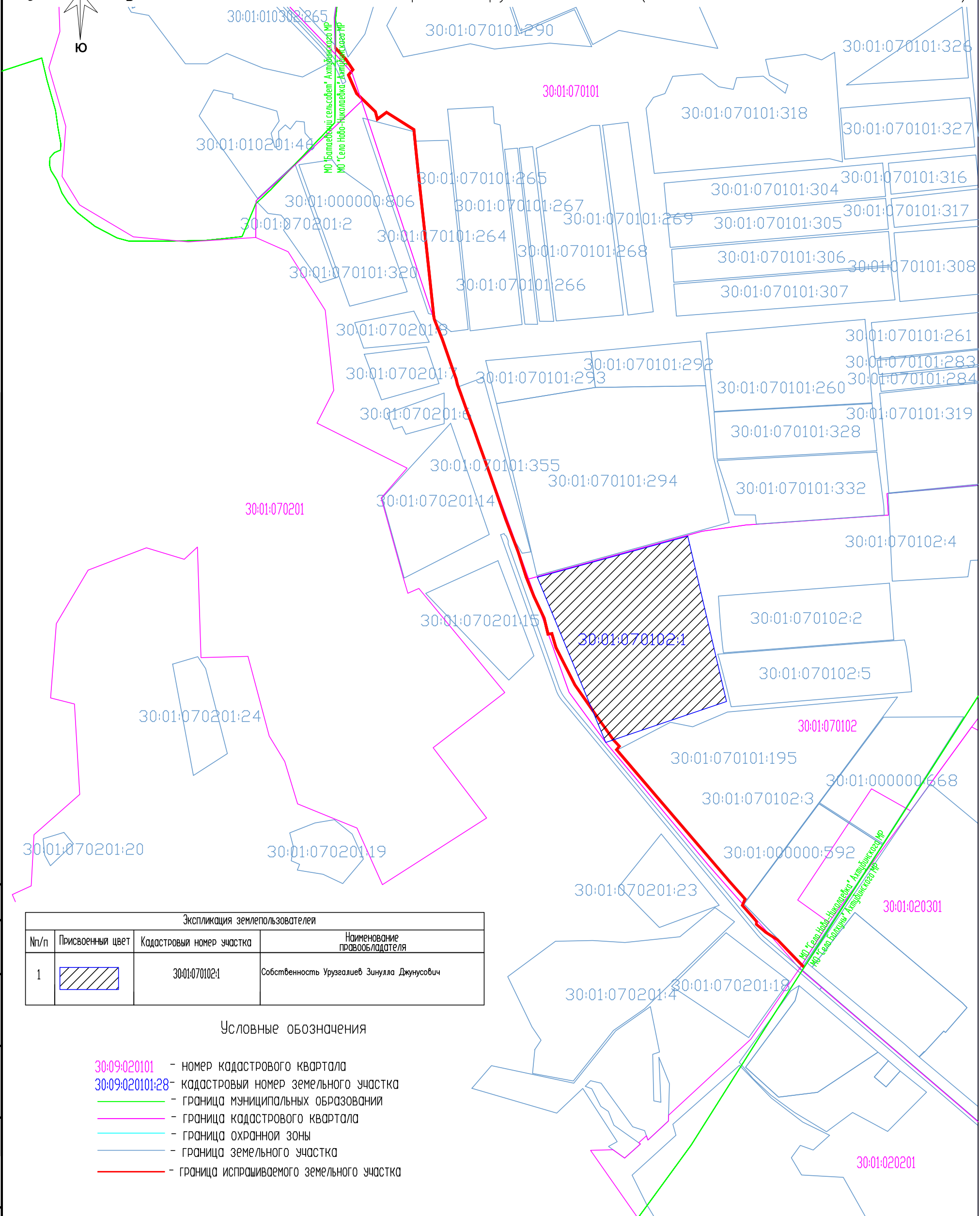
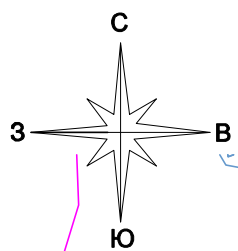


Экспликация землепользователей

№/п	Присвоенный цвет	Кадастровый номер участка	Наименование правообладателя
1		30:01:000000:788	Аренда Сарсенгалиев Амангельды Шахматович
2		30:01:000000:791	Аренда Сарсенгалиев Амангельды Шахматович
3		30:01:010302:147	Аренда Насруллаев Исаимбагама Омарович
4		30:01:010302:55	Аренда Насруллаев Исаимбагама Омарович
5		30:01:010302:176	Аренда Насруллаев Исаимбагама Омарович
6		30:01:010302:217	Собственность Публичное акционерное общество "Межрегиональная распределительная сетевая компания Юга"
7		30:01:010201:37 входит в состав единого землепользования 30:01:000000:30	Собственность субъект РФ – Астраханская область, П(Б)П Министерство строительства и дорожного хозяйства Астраханской области
8		30:01:010203:331 входит в состав единого землепользования 30:01:000000:30	Собственность субъект РФ – Астраханская область, П(Б)П Министерство строительства и дорожного хозяйства Астраханской области

					01912-П-1-ПМТ	ООО "НТС"			
					Линейно-кабельное сооружение связи (волоконно-оптическая линия связи) в Ахтубинском муниципальном районе Астраханской области				
Изм.	Колуч	Лист	N док	Подпись	Дата				
Проект межевания территории						Стадия	Лист	Листов	
						ПД	5	11	
ГИП Разработал Н.Контр.						Ветров К.Н. Тепеев П.С. Зорин Н.О.			
Ситуационная схема (обзорная) с указанием землепользователей М 1:35000						ИНКО Строй			

Ситуационная схема (обзорная) с указанием землепользователей и нанесением проектируемой ВОЛС (МО "Село Ново-Николаевка")



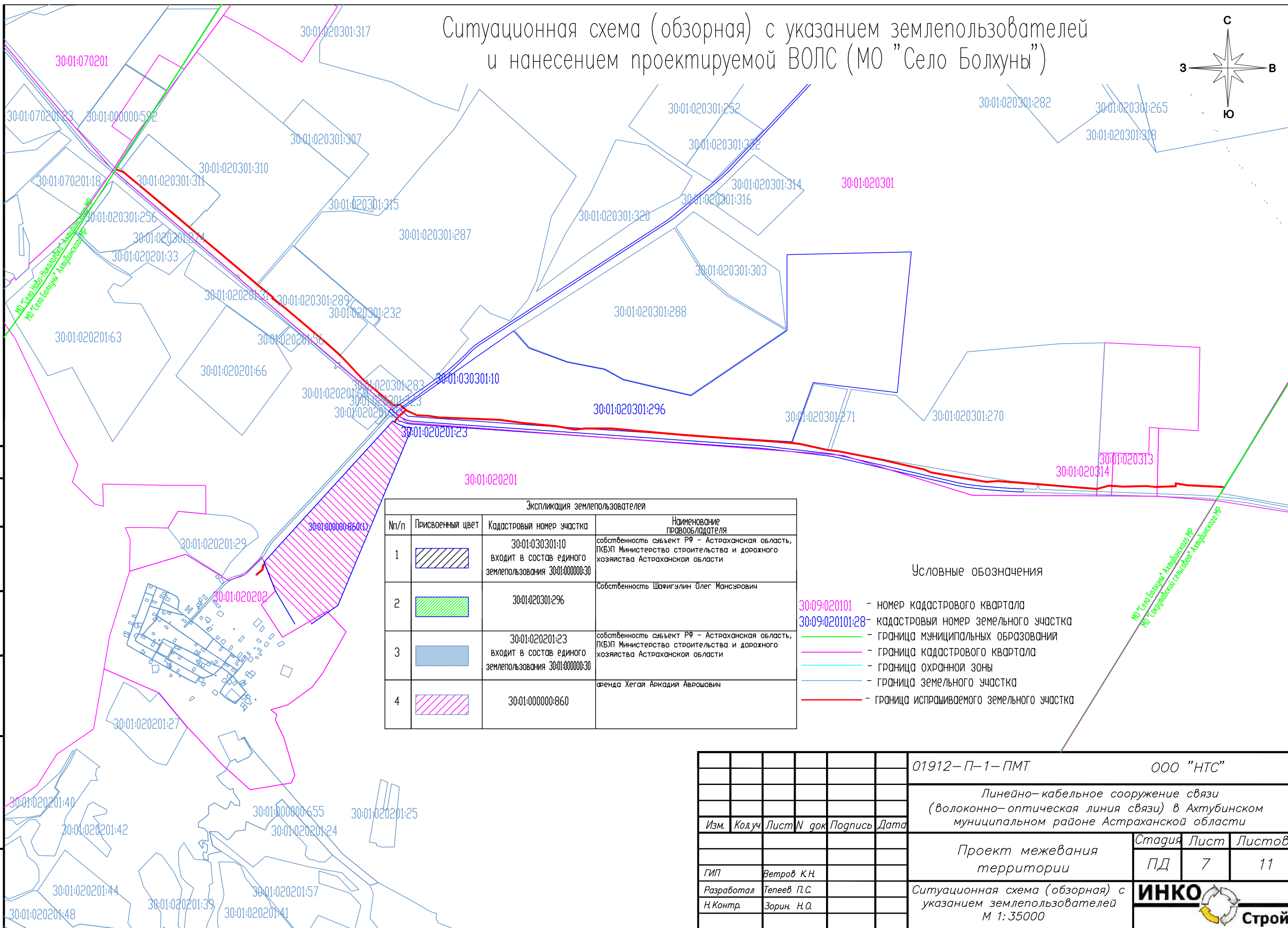
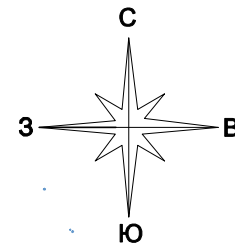
Экспликация землепользователей			
№/п	Присвоенный цвет	Кадастровый номер участка	Наименование правообладателя
1		30:01:070102:1	Собственность Урузалиев Зинулла Джунусович

Условные обозначения

- 30:09:020101 - номер кадастрового квартала
- 30:09:020101:28 - кадастровый номер земельного участка
- граница муниципальных образований
- граница кадастрового квартала
- граница охранной зоны
- граница земельного участка
- граница испрашиваемого земельного участка

					01912-П-1-ПМТ	ООО "НТС"
					Линейно-кабельное сооружение связи (волоконно-оптическая линия связи) в Ахтубинском муниципальном районе Астраханской области	
Изм.	Колуч	Лист	N док	Подпись	Дата	
					Проект межевания территории	Стадия Лист Листов ПД 6 11
ГИП	Ветров К.Н.				Ситуационная схема (обзорная) с указанием землепользователей М 1:25000	
Разработал	Тепеев П.С.					
Н.Контр.	Зорин Н.О.					

Ситуационная схема (обзорная) с указанием землепользователей и нанесением проектируемой ВОЛС (МО "Село Болхуны")

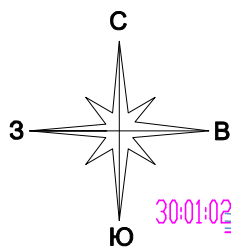


Экспликация землепользователей			
№п/п	Присвоенный цвет	Кадастровый номер участка	Наименование правообладателя
1		30:01:030301:10 входит в состав единого землепользования 30:01:000000:30	собственность субъект РФ – Астраханская область, ПКБЛ Министерство строительства и дорожного хозяйства Астраханской области
2		30:01:020301:296	Собственность Шафигулин Олег Мансурович
3		30:01:020201:23 входит в состав единого землепользования 30:01:000000:30	собственность субъект РФ – Астраханская область, ПКБЛ Министерство строительства и дорожного хозяйства Астраханской области
4		30:01:000000:860	аренда Хегая Аркадия Аврамович

- Условные обозначения
- 30:09:020101 – номер кадастрового квартала
 - 30:09:020101:28 – кадастровый номер земельного участка
 - граница муниципальных образований
 - граница кадастрового квартала
 - граница охранный зоны
 - граница земельного участка
 - граница испрашиваемого земельного участка

					01912-П-1-ПМТ	ООО "НТС"					
					Линейно-кабельное сооружение связи (волоконно-оптическая линия связи) в Ахтубинском муниципальном районе Астраханской области						
Изм.	Кол.уч	Лист	N док	Подпись	Дата	Проект межевания территории			Стадия	Лист	Листов
						ГИП Ветров К.Н.			ПД	7	11
						Разработал Тепев П.С.			Ситуационная схема (обзорная) с указанием землепользователей		
						Н.Контр. Зорин Н.О.			М 1:35000		
						ИНКО			Строй		

Ситуационная схема (обзорная) с указанием землепользователей и нанесением проектируемой ВОЛС (МО "Сокрутовский сельсовет")



30:01:020314 | 30:01:020313 | 30:01:020301

30:01:110201:193

30:01:110201:156

МО "Село Болочуны" Ахтубинского МР
МО "Сокрутовский сельсовет" Ахтубинского МР

Экспликация землепользователей			
№п/п	Присвоенный цвет	Кадастровый номер участка	Наименование правообладателя
1		30:01:110201:193	Аренда Нурбаганов Али Омарович
2		30:01:110201:156	Собственность муниципальных образований
3		30:01:110201:185	Собственность Арсабиев Имран Адамович

Условные обозначения

- 30:09:020101 - номер кадастрового квартала
- 30:09:020101:28 - кадастровый номер земельного участка
- граница муниципальных образований
- граница кадастрового квартала
- граница охранной зоны
- граница земельного участка
- граница испрашиваемого земельного участка

30:01:110201:161

30:01:110201:160

30:01:110201:188

30:01:110201:162

30:01:110201:185

МО "Сокрутовский сельсовет" Ахтубинского МР
МО "Село Пироговка" Ахтубинского МР

30:01:100301:144

30:01:100301:167

30:01:100301:145

30:01:100301:139

30:01:100301:164

30:01:100301:142

30:01:100302:6

30:01:100302:7

30:01:000000:152

30:01:100301:140

30:01:100301:143

30:01:100301:141

30:01:100301:166

30:01:100301:165

30:01:100301:149

30:01:100302:20

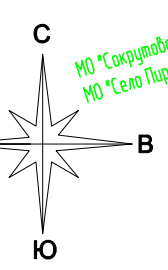
30:01:100302:19

30:01:100302:15

30:01:100302:21

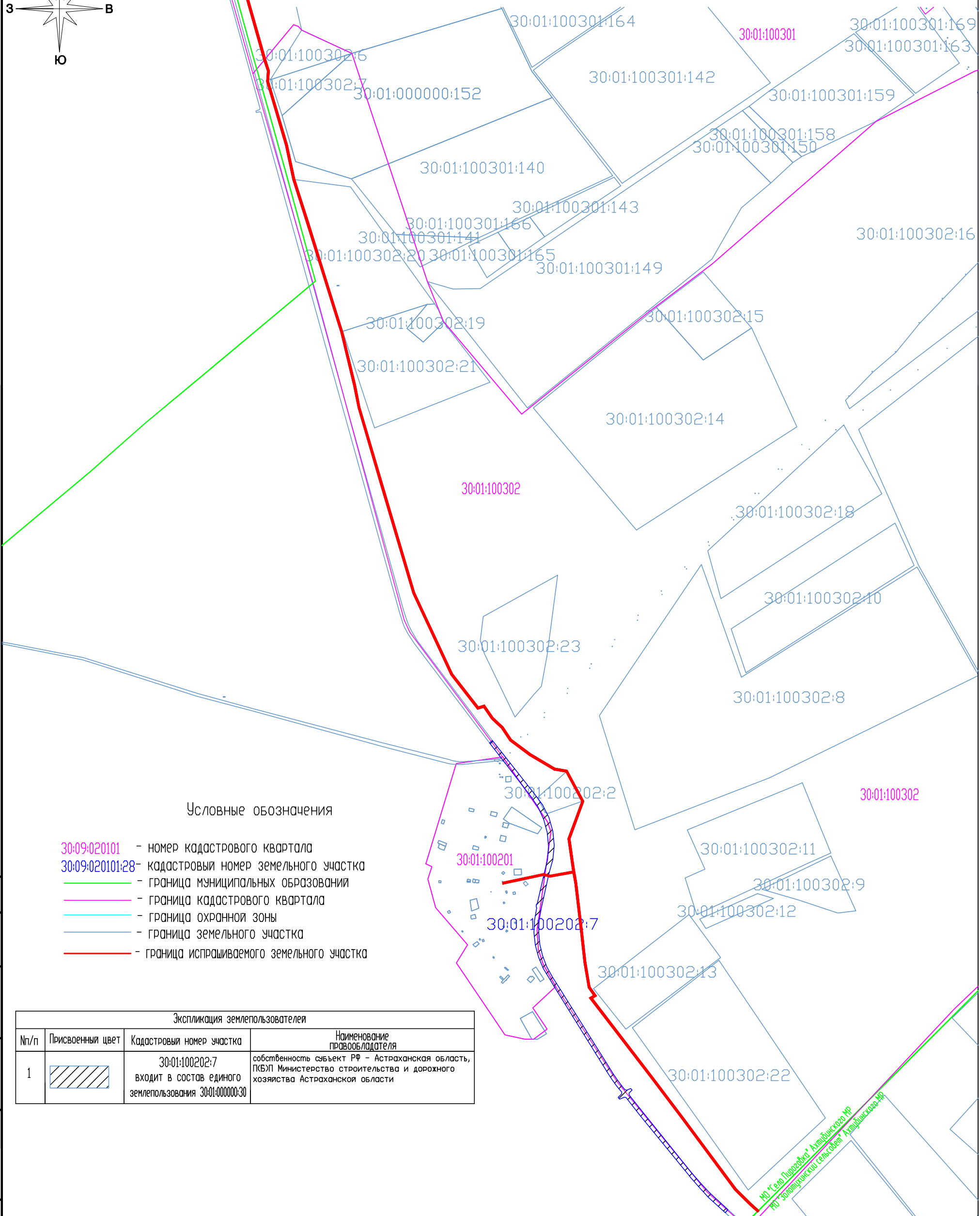
30:01:100302:14

					01912-П-1-ПМТ	ООО "НТС"
					Линейно-кабельное сооружение связи (волоконно-оптическая линия связи) в Ахтубинском муниципальном районе Астраханской области	
Изм.	Кол.уч	Лист	№ док	Подпись	Дата	
					Проект межевания территории	Стадия ПД Лист 8 Листов 11
ГИП	Ветров К.Н.					ИНКО Строй Формат А3
Разработал	Тепеев П.С.					
Н.Контр.	Зорин Н.О.					
					Ситуационная схема (обзорная) с указанием землепользователей М 1:35000	



МО "Сокрутовский сельсовет" Ахтубинского МР
МО "Село Пироговка" Ахтубинского МР

Ситуационная схема (обзорная) с указанием землепользователей и нанесением проектируемой ВОЛС (МО "Село Пироговка")



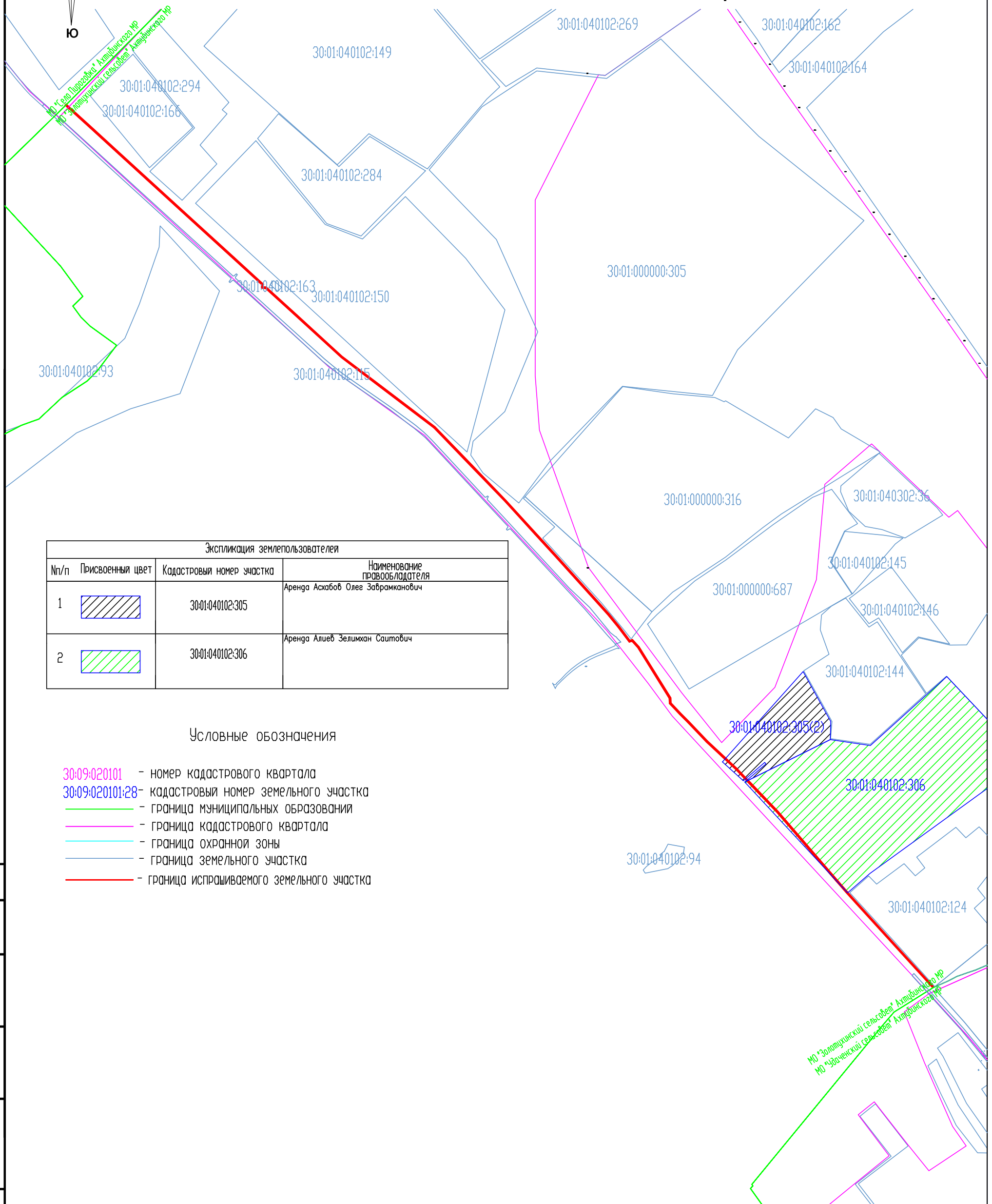
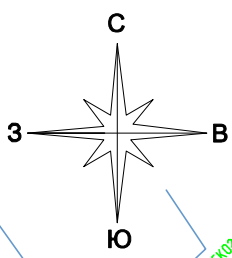
Условные обозначения

- 30:09:020101 - номер кадастрового квартала
- 30:09:020101:28 - кадастровый номер земельного участка
- граница муниципальных образований
- граница кадастрового квартала
- граница охранной зоны
- граница земельного участка
- граница испрашиваемого земельного участка

Экспликация землепользователей			
№п/п	Присвоенный цвет	Кадастровый номер участка	Наименование правообладателя
1		30:01:100202:7 входит в состав единого землепользования 30:01:000000:30	собственность субъект РФ - Астраханская область, ПКБЛ Министерство строительства и дорожного хозяйства Астраханской области

					01912-П-1-ПМТ	ООО "НТС"			
					Линейно-кабельное сооружение связи (волоконно-оптическая линия связи) в Ахтубинском муниципальном районе Астраханской области				
Изм.	Колуч	Лист	№ док	Подпись	Дата				
						Проект межевания территории	Стадия	Лист	Листов
							ПД	9	11
						ГИП	Ветров К.Н.		
						Разработал	Тепеев П.С.		
						Н.Контр.	Зорин Н.О.		
						Ситуационная схема (обзорная) с указанием землепользователей			
						М 1:25000			

Ситуационная схема (обзорная) с указанием землепользователей и нанесением проектируемой ВОЛС (МО "Золотухинский сельсовет")



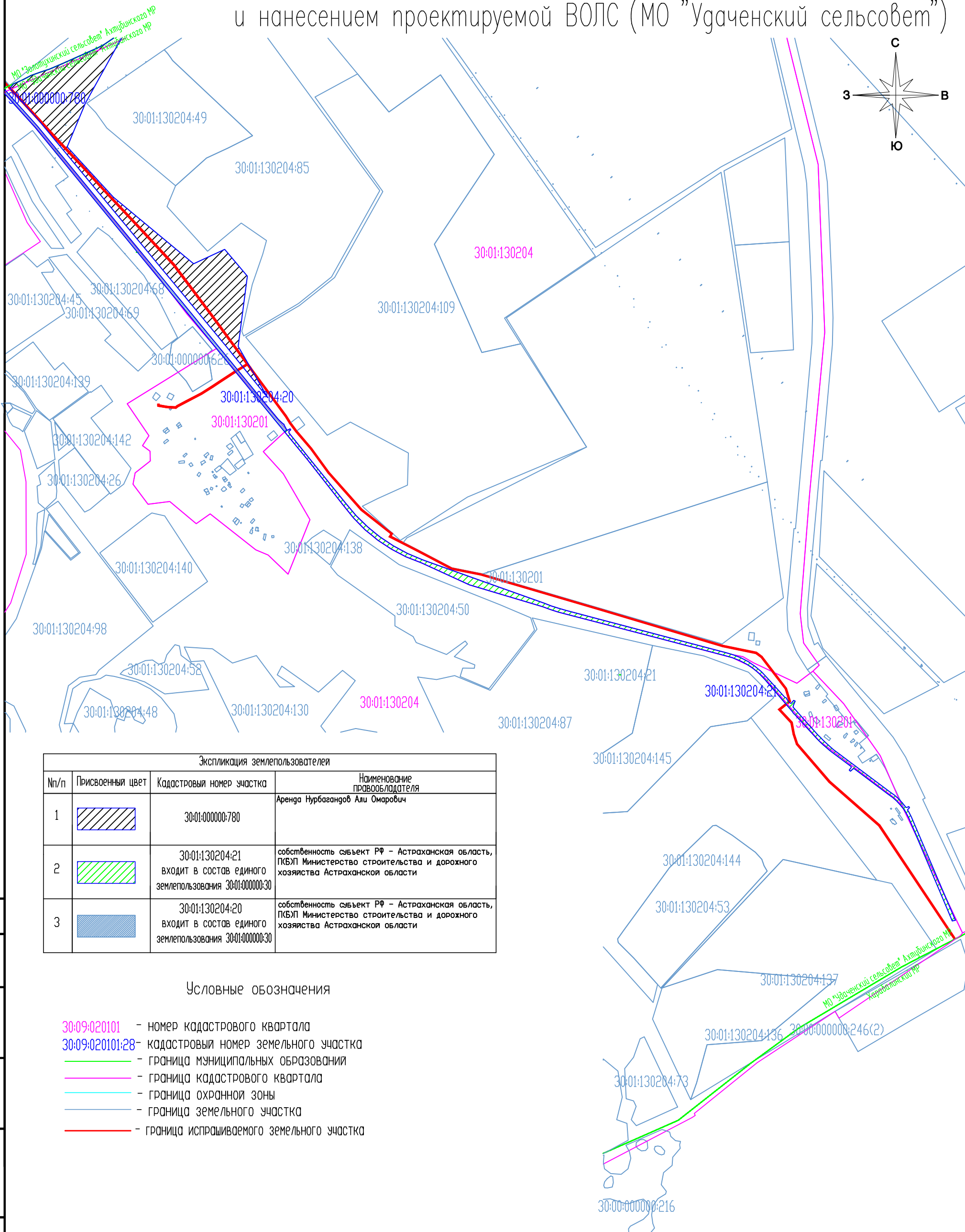
Экспликация землепользователей			
№п/п	Присвоенный цвет	Кадастровый номер участка	Наименование правообладателя
1		30:01:040102:305	Аренда Асхабов Олег Забрамканович
2		30:01:040102:306	Аренда Алиев Зелмхан Саитович

Условные обозначения

- 30:09:020101 - номер кадастрового квартала
- 30:09:020101:28 - кадастровый номер земельного участка
- граница муниципальных образований
- граница кадастрового квартала
- граница охранной зоны
- граница земельного участка
- граница испрашиваемого земельного участка

						01912-П-1-ПМТ	ООО "НТС"				
						Линейно-кабельное сооружение связи (волоконно-оптическая линия связи) в Ахтубинском муниципальном районе Астраханской области					
Изм.	Колуч	Лист	№ док	Подпись	Дата	Проект межевания территории			Стадия	Лист	Листов
									ПД	10	11
ГИП						Ветров К.Н.					
Разработал						Тепеев П.С.					
Н.Контр.						Зорин Н.О.					
						Ситуационная схема (обзорная) с указанием землепользователей М 1:35000					

Ситуационная схема (обзорная) с указанием землепользователей и нанесением проектируемой ВОЛС (МО "Угаченский сельсовет")

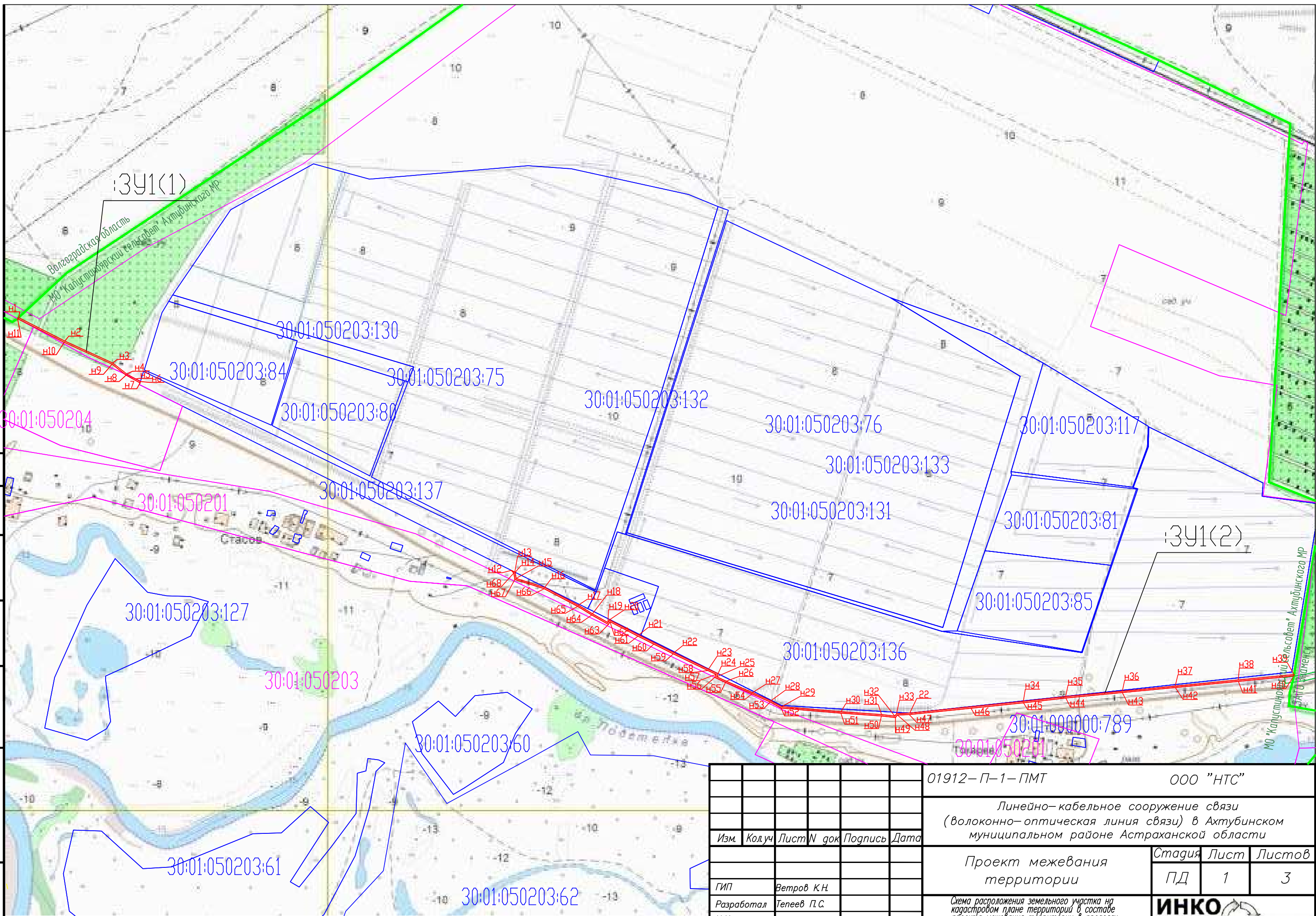


Экспликация землепользователей			
№/п	Присвоенный цвет	Кадастровый номер участка	Наименование правообладателя
1		30:01:000000:780	Аренда Нурбаганов Али Омарович
2		30:01:130204:21 входит в состав единого землепользования 30:01:000000:30	собственность субъект РФ - Астраханская область, ПКБЛ Министерство строительства и дорожного хозяйства Астраханской области
3		30:01:130204:20 входит в состав единого землепользования 30:01:000000:30	собственность субъект РФ - Астраханская область, ПКБЛ Министерство строительства и дорожного хозяйства Астраханской области


Условные обозначения

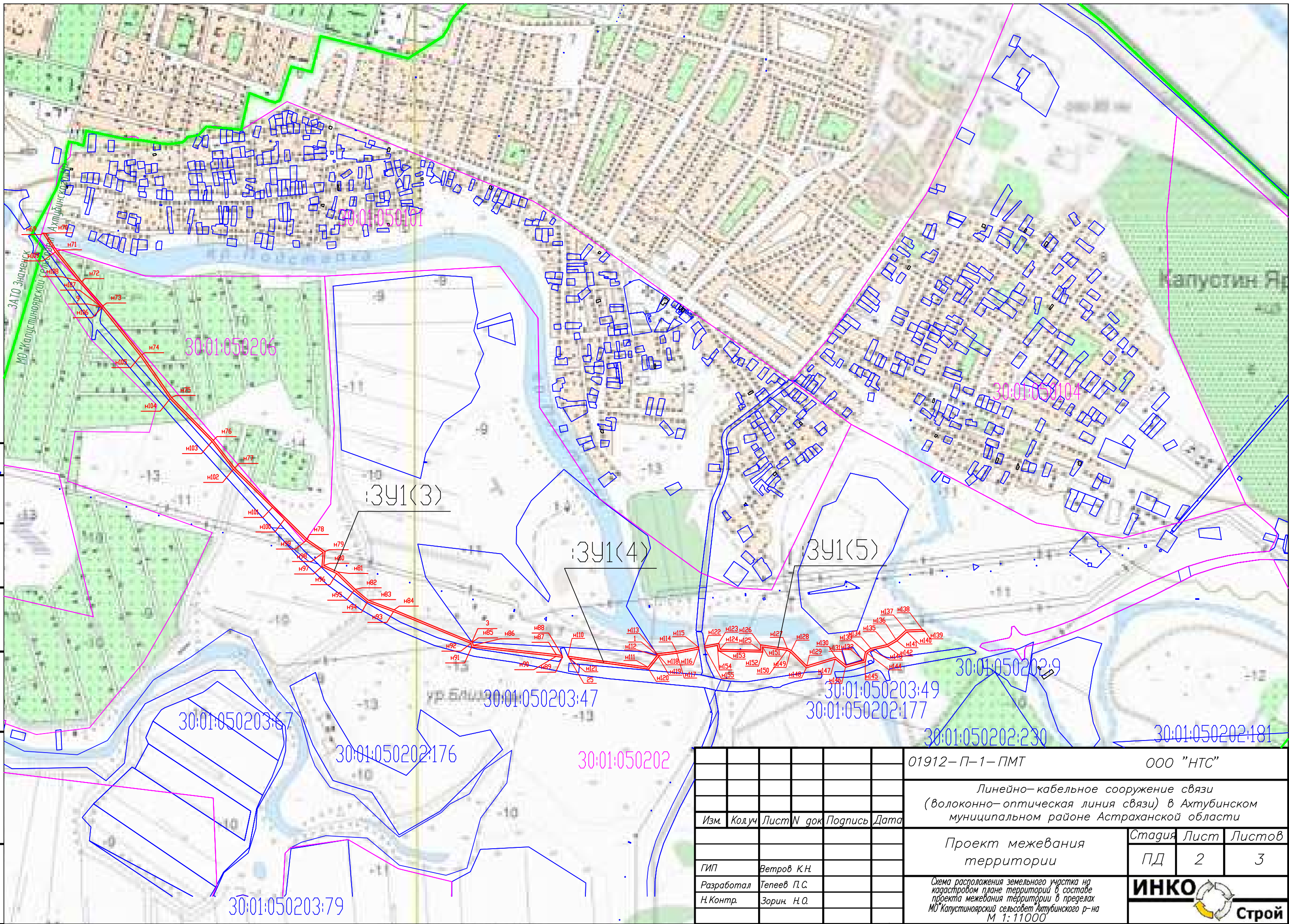
- 30:09:020101 - номер кадастрового квартала
- 30:09:020101:28 - кадастровый номер земельного участка
- граница муниципальных образований
- граница кадастрового квартала
- граница охранной зоны
- граница земельного участка
- граница испрашиваемого земельного участка

						01912-П-1-ПМТ	ООО "НТС"				
						Линейно-кабельное сооружение связи (волоконно-оптическая линия связи) в Ахтубинском муниципальном районе Астраханской области					
Изм.	Колуч	Лист	№ док	Подпись	Дата	Проект межевания территории			Стадия	Лист	Листов
									ПД	11	11
ГИП		Ветров К.Н.				Ситуационная схема (обзорная) с указанием землепользователей М 1:35000			Формат А3		
Разработал		Тепеев П.С.									
Н.Контр.		Зорин Н.О.									

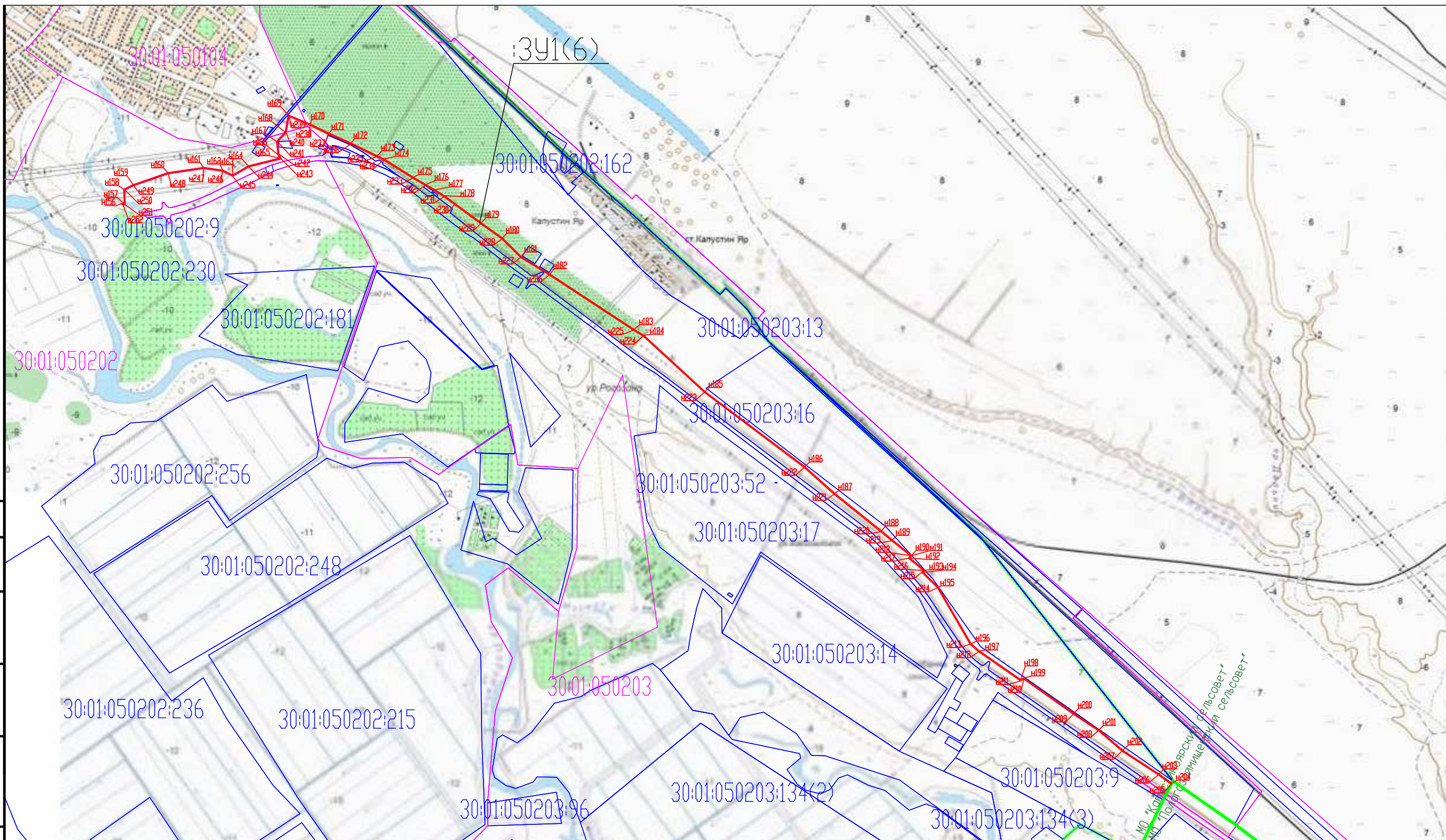


Изм.	Кол.уч.	Лист	N док	Подпись	Дата
ГИП				Ветров К.Н.	
Разработал				Тепеев П.С.	
Н.Контр.				Зорин Н.О.	

01912-П-1-ПМТ	ООО "НТС"
Линейно-кабельное сооружение связи (волоконно-оптическая линия связи) в Ахтубинском муниципальном районе Астраханской области	
Проект межевания территории	Стадия Лист Листов
	ПД 1 3
Схема расположения земельного участка на кадастровом плане территории в составе проекта межевания территории в пределах МО Капустиноярский сельсовет Ахтубинского р-на М 1:15000	
ИНКО  Строй Формат А3	




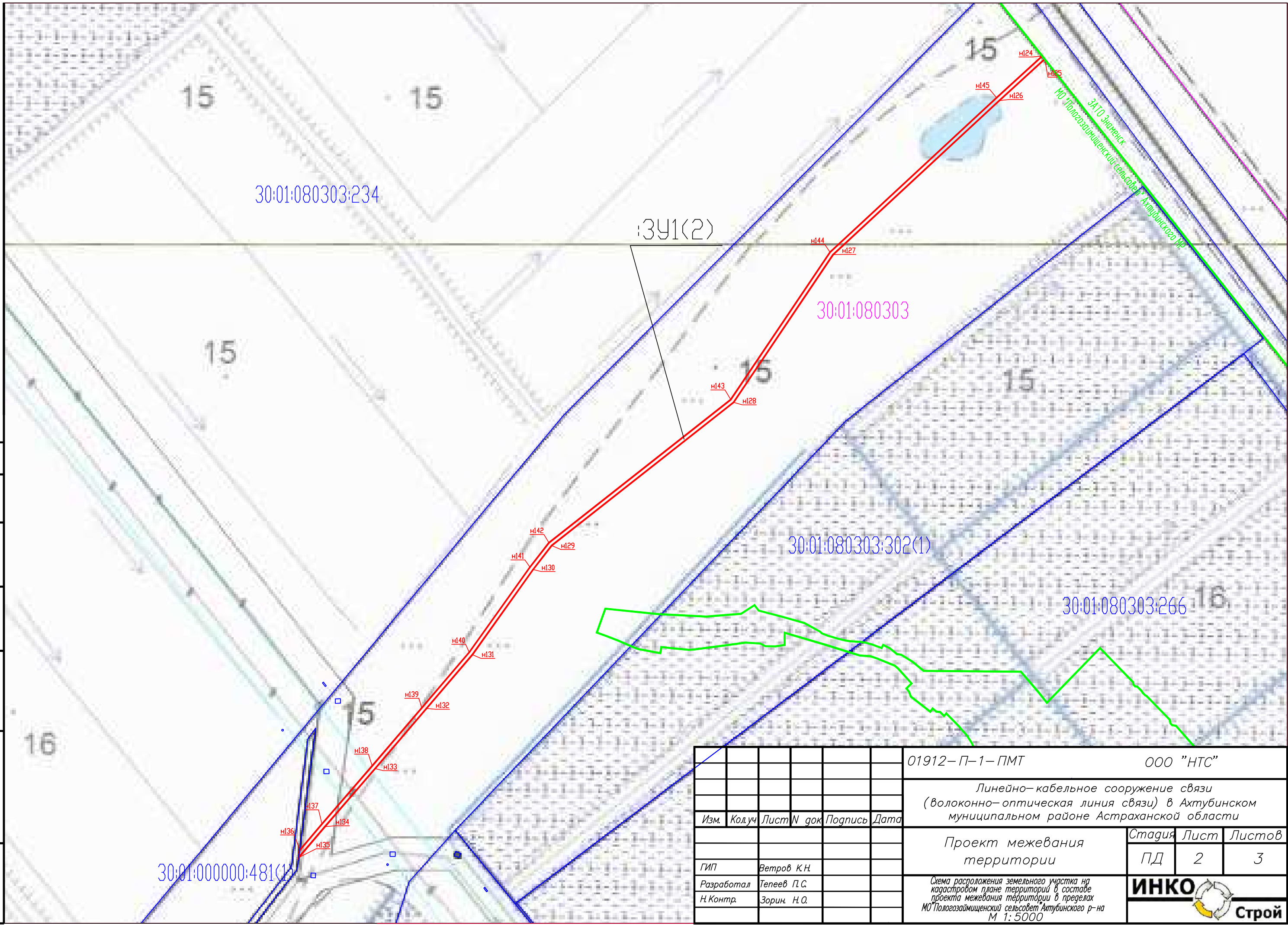
					01912-П-1-ПМТ	ООО "НТС"					
					Линейно-кабельное сооружение связи (волоконно-оптическая линия связи) в Ахтубинском муниципальном районе Астраханской области						
Изм.	Кол.уч	Лист	N док	Подпись	Дата	Проект межевания территории			Стадия	Лист	Листов
									ПД	2	3
ГИП	Ветров К.Н.					Схема расположения земельного участка на кадастровом плане территории в составе проекта межевания территории в пределах МО Капустиноярский сельсовет Ахтубинского р-на М 1:11000			 Строй Формат А3		
Разработал	Тепеев П.С.										
Н.Контр.	Зорин Н.О.										



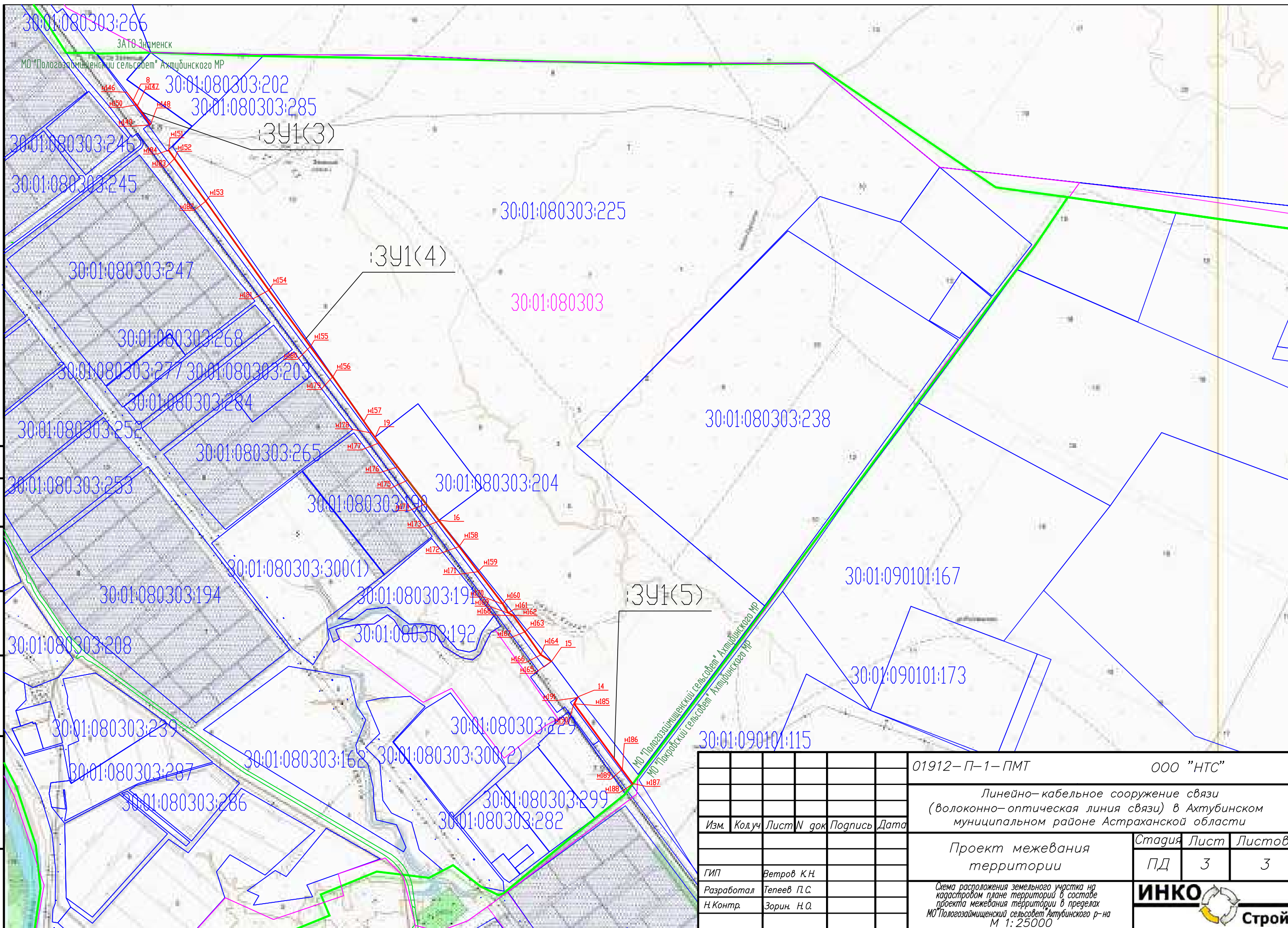
					01912-П-1-ПМТ	ООО "НТС"		
					Линейно-кабельное сооружение связи (волоконно-оптическая линия связи) в Ахтубинском муниципальном районе Астраханской области			
Изм.	Кол.уч	Лист	N док	Подпись	Дата	Стадия	Лист	Листов
						ПД	3	3
					Проект межевания территории			
					Схема расположения земельного участка на кадастровом плане территории в составе проекта межевания территории в пределах МО Капустинярский сельсовет Ахтубинского р-на М 1:20000		ИНКО Строй	
							Формат А3	

ГИП Ветров К.Н.
Разработал Тепеев П.С.
Н.Контр. Зорин Н.О.

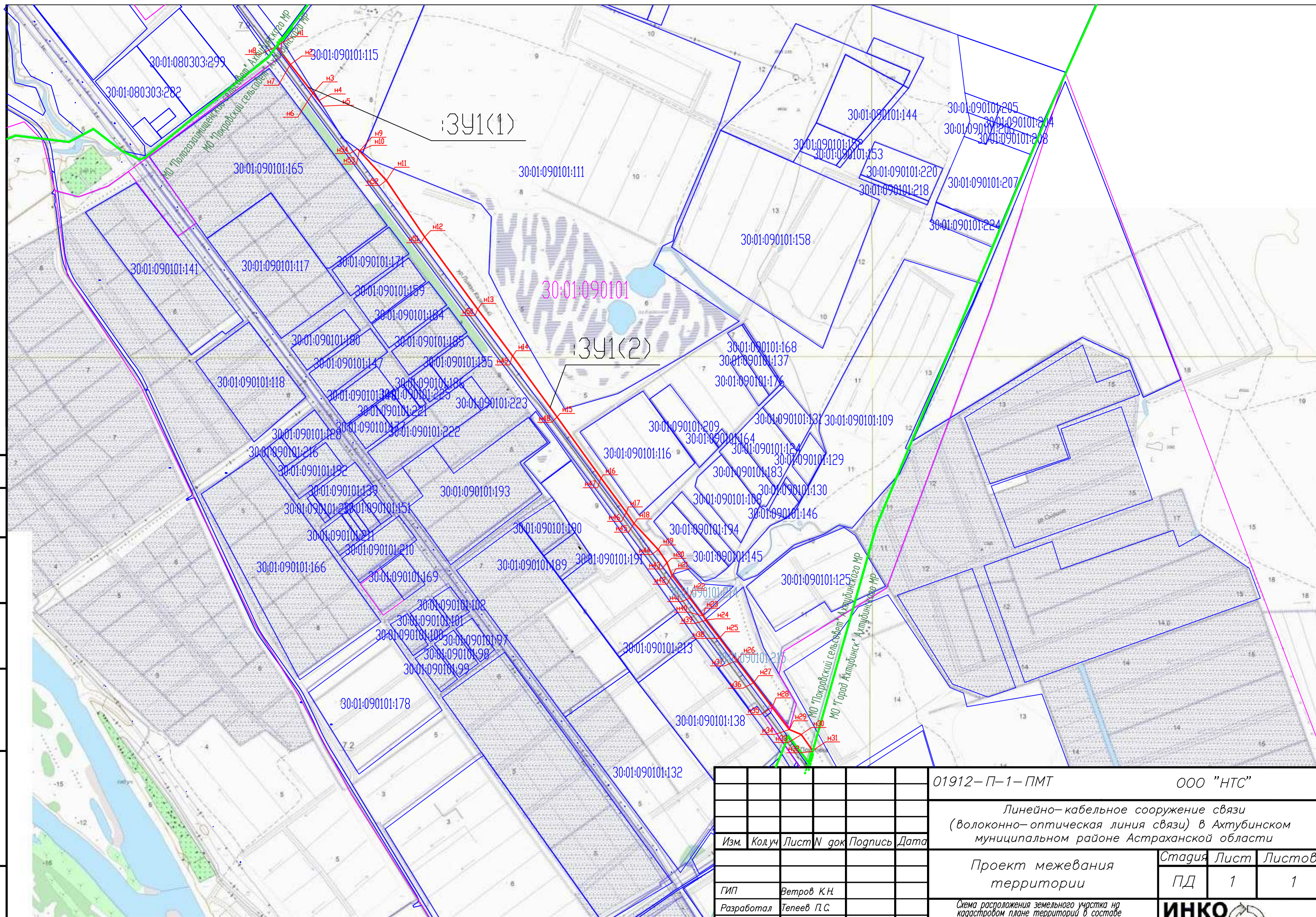




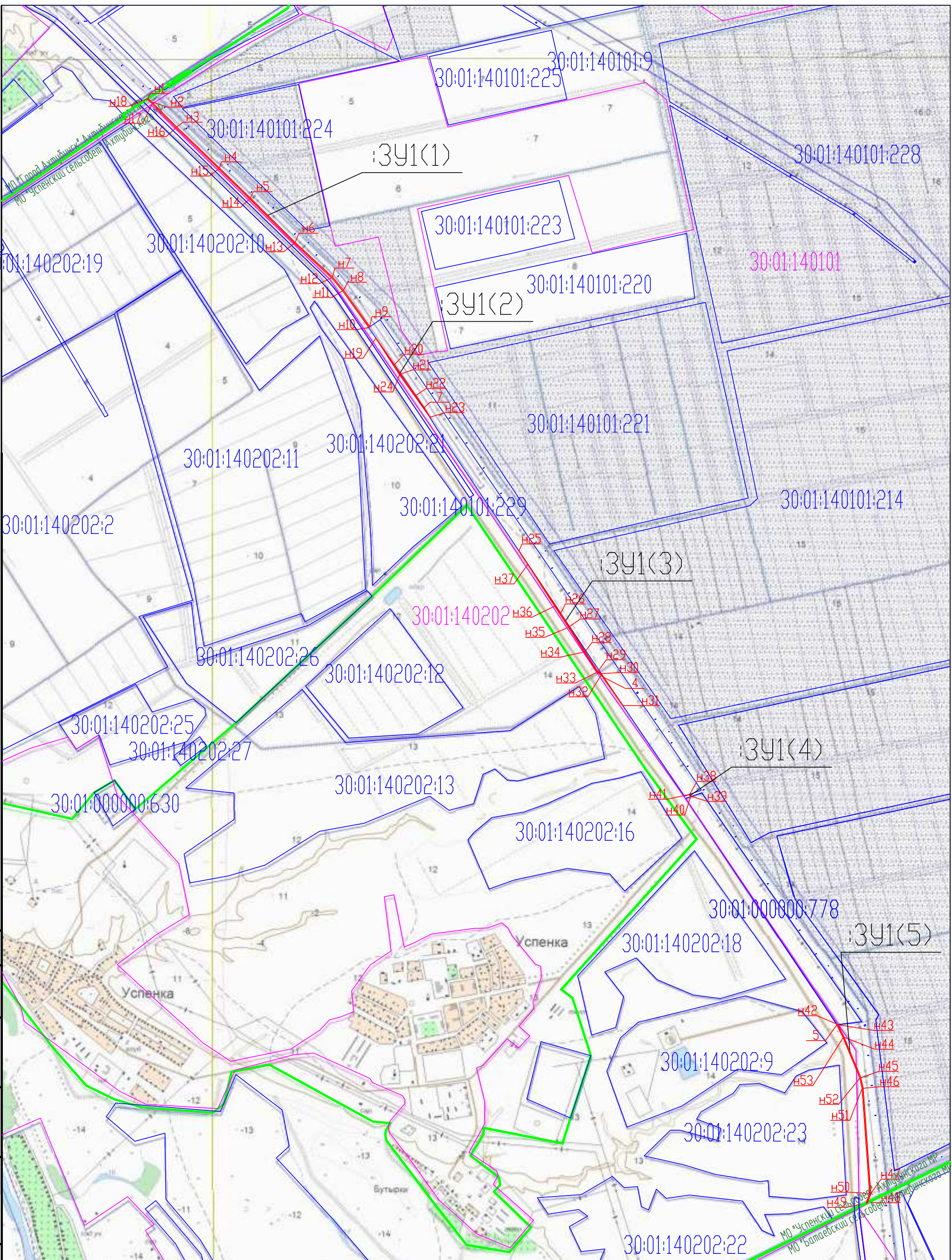
					01912-П-1-ПМТ	ООО "НТС"				
					Линейно-кабельное сооружение связи (волоконно-оптическая линия связи) в Ахтубинском муниципальном районе Астраханской области					
Изм.	Кол.уч	Лист	N док	Подпись	Дата	Проект межевания территории		Стадия	Лист	Листов
								ПД	2	3
ГИП	Ветров К.Н.					Схема расположения земельного участка на кадастровом плане территории в составе проекта межевания территории в пределах МО "Пологазаймищенский сельсовет" Ахтубинского р-на М 1:5000		 Строй Формат А3		
Разработал	Тепеев П.С.									
Н.Контр.	Зорин Н.О.									




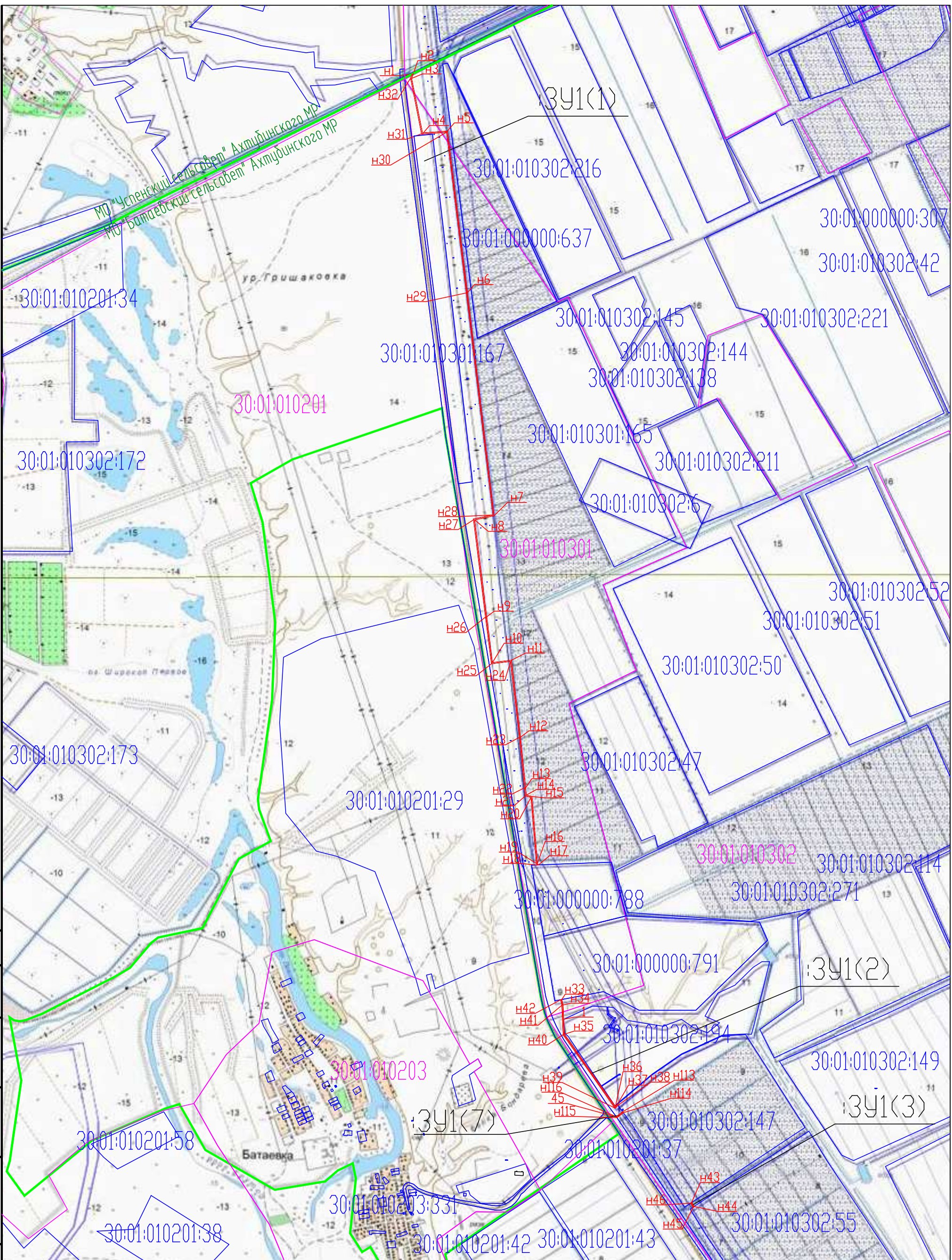
					01912-П-1-ПМТ	ООО "НТС"				
					Линейно-кабельное сооружение связи (волоконно-оптическая линия связи) в Ахтубинском муниципальном районе Астраханской области					
Изм.	Кол.уч	Лист	N док	Подпись	Дата	Проект межевания территории		Стадия	Лист	Листов
								ПД	3	3
ГИП	Ветров К.Н.					Схема расположения земельного участка на кадастровом плане территории в составе проекта межевания территории в пределах МО Пологиозаймищенский сельсовет Ахтубинского р-на М 1:25000				
Разработал	Тепеев П.С.									
Н.Контр.	Зорин Н.О.									




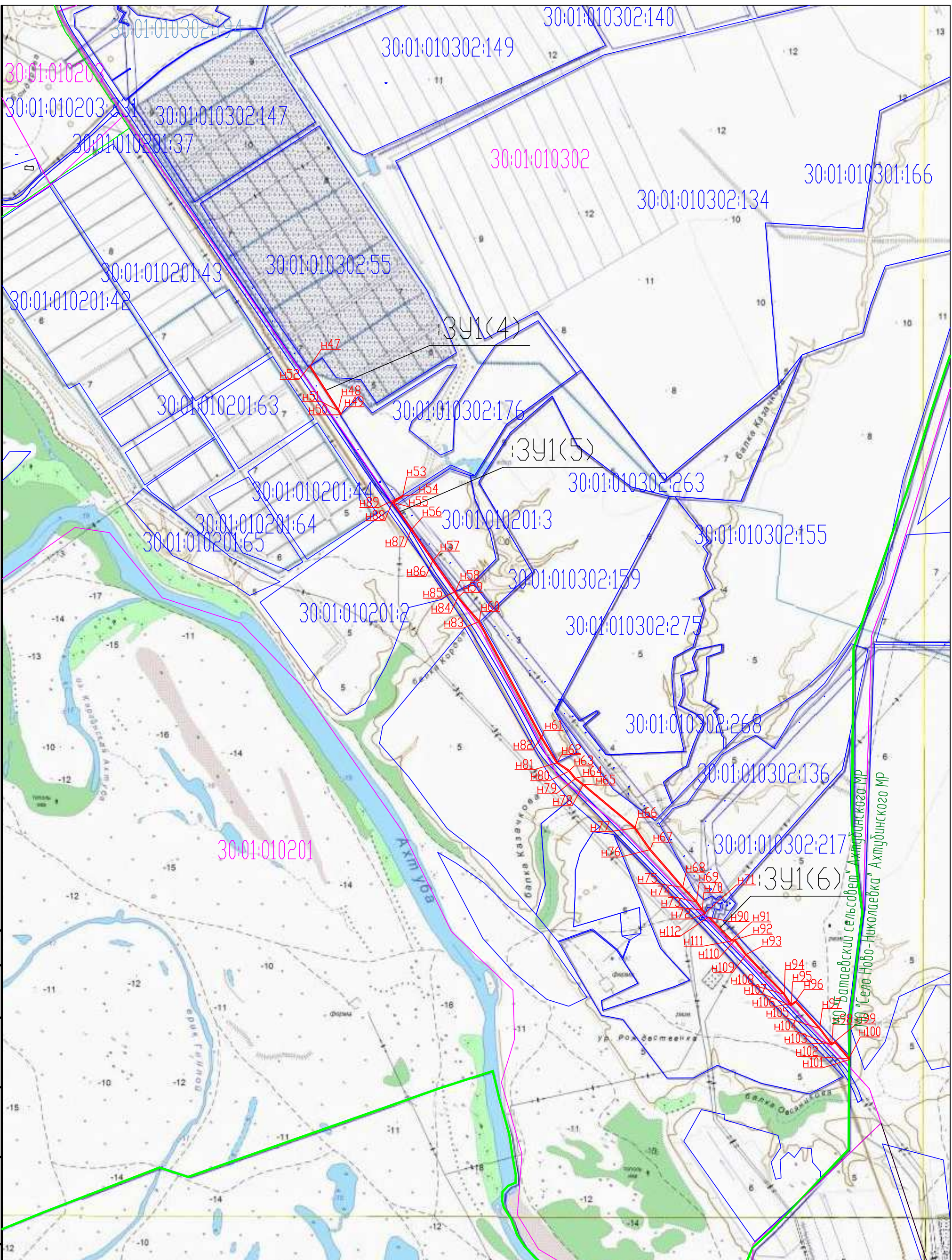
					01912-П-1-ПМТ	ООО "НТС"				
					Линейно-кабельное сооружение связи (волоконно-оптическая линия связи) в Ахтубинском муниципальном районе Астраханской области					
Изм.	Кол.уч	Лист	N док	Подпись	Дата	Проект межевания территории		Стадия	Лист	Листов
								ПД	1	1
ГИП	Ветров К.Н.					Схема расположения земельного участка на кадастровом плане территорий в составе проекта межевания территории в пределах МО Покровский сельсовет Ахтубинского р-на М 1: 25000				
Разработал	Тепеев П.С.									
Н.Контр.	Зорин Н.О.									
								Формат А3		




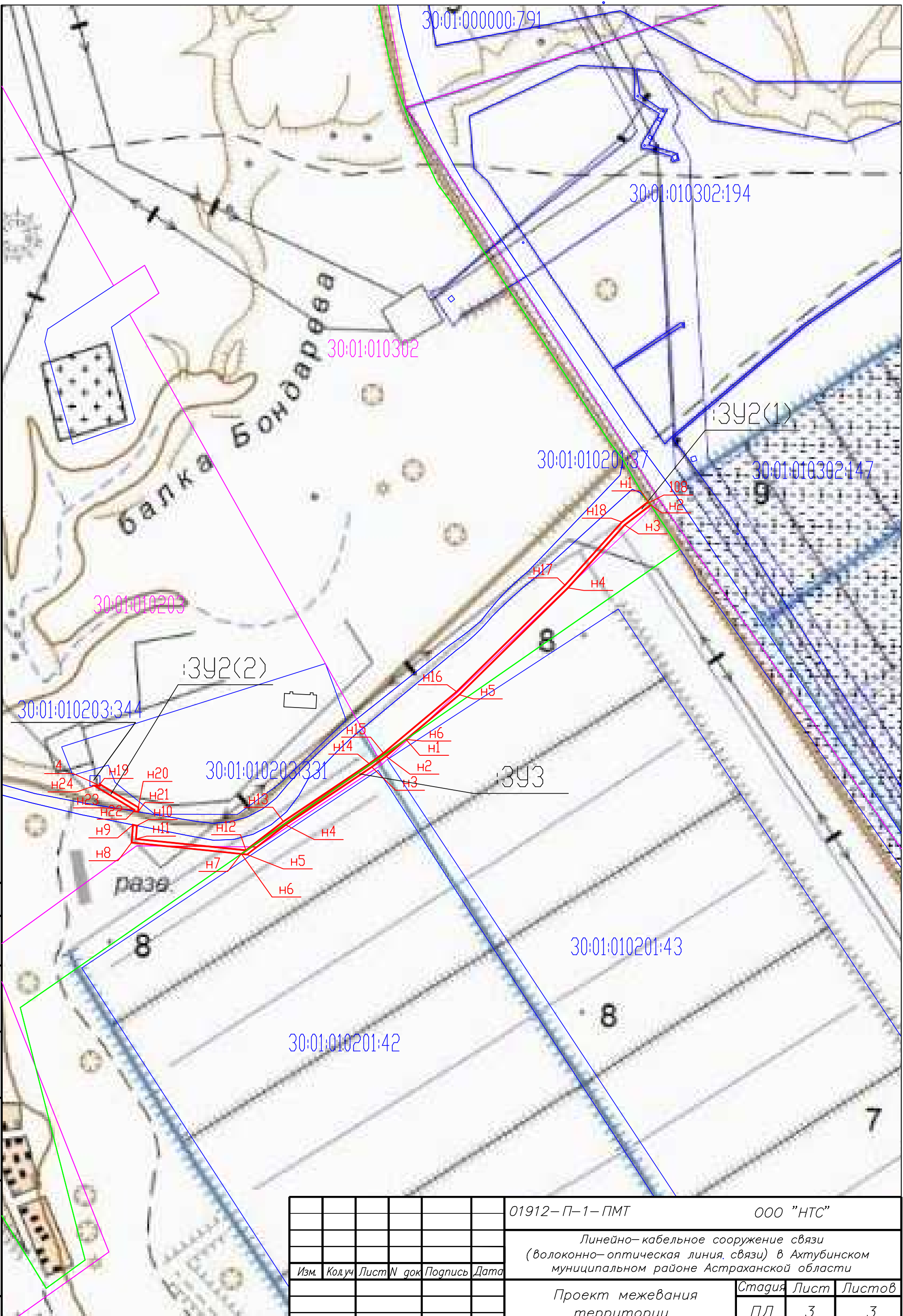
						01912-П-1-ПМТ	ООО "НТС"				
						Линейно-кабельное сооружение связи (волоконно-оптическая линия связи) в Ахтубинском муниципальном районе Астраханской области					
Изм.	Колуч	Лист	N док	Подпись	Дата	Проект межевания территории			Стадия	Лист	Листов
									ПД	1	1
ГИП Ветров К.Н. Разработал Тепев П.С. Н.Контр. Зорин Н.О.						Схема расположения земельного участка на кадастровом плане территории в составе проекта межевания территории в пределах МО Успенский сельсовет Ахтубинского р-на М 1:20000			ИНКО  Строй Формат А3		




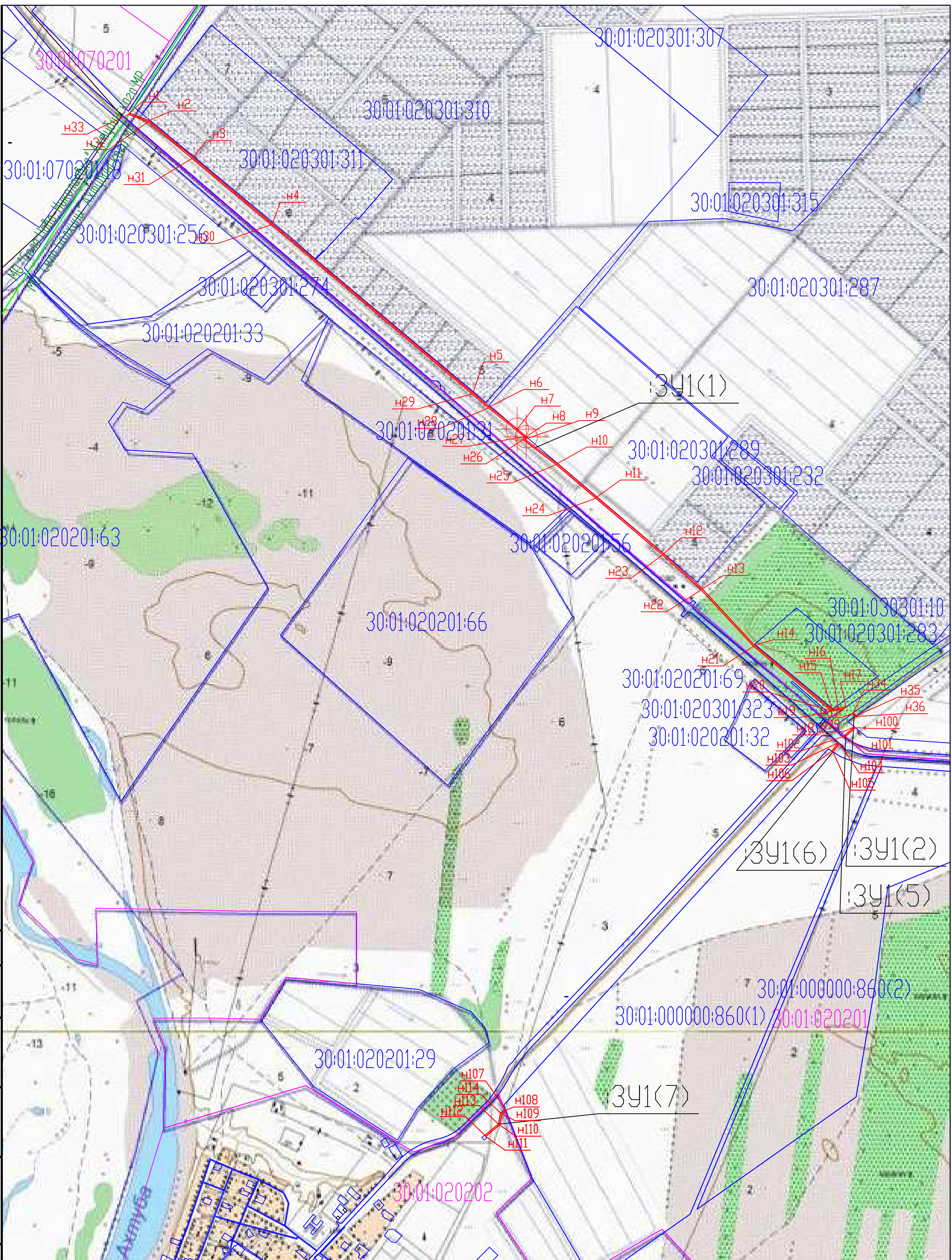
					01912-П-1-ПМТ	ООО "НТС"
					Линейно-кабельное сооружение связи (волоконно-оптическая линия связи) в Ахтубинском муниципальном районе Астраханской области	
Изм.	Колуч	Лист	N док	Подпись	Дата	
					Проект межевания территории	Стадия Лист Листов ПД 1 3
ГИП	Ветров К.Н.					ИНКО  Строй Формат А3
Разработал	Телеев П.С.					
Н.Контр.	Зорин Н.О.					
					Схема расположения земельного участка на кадастровом плане территории в составе проекта межевания территории в пределах МО Батаевский сельсовет Ахтубинского р-на М 1:20000	




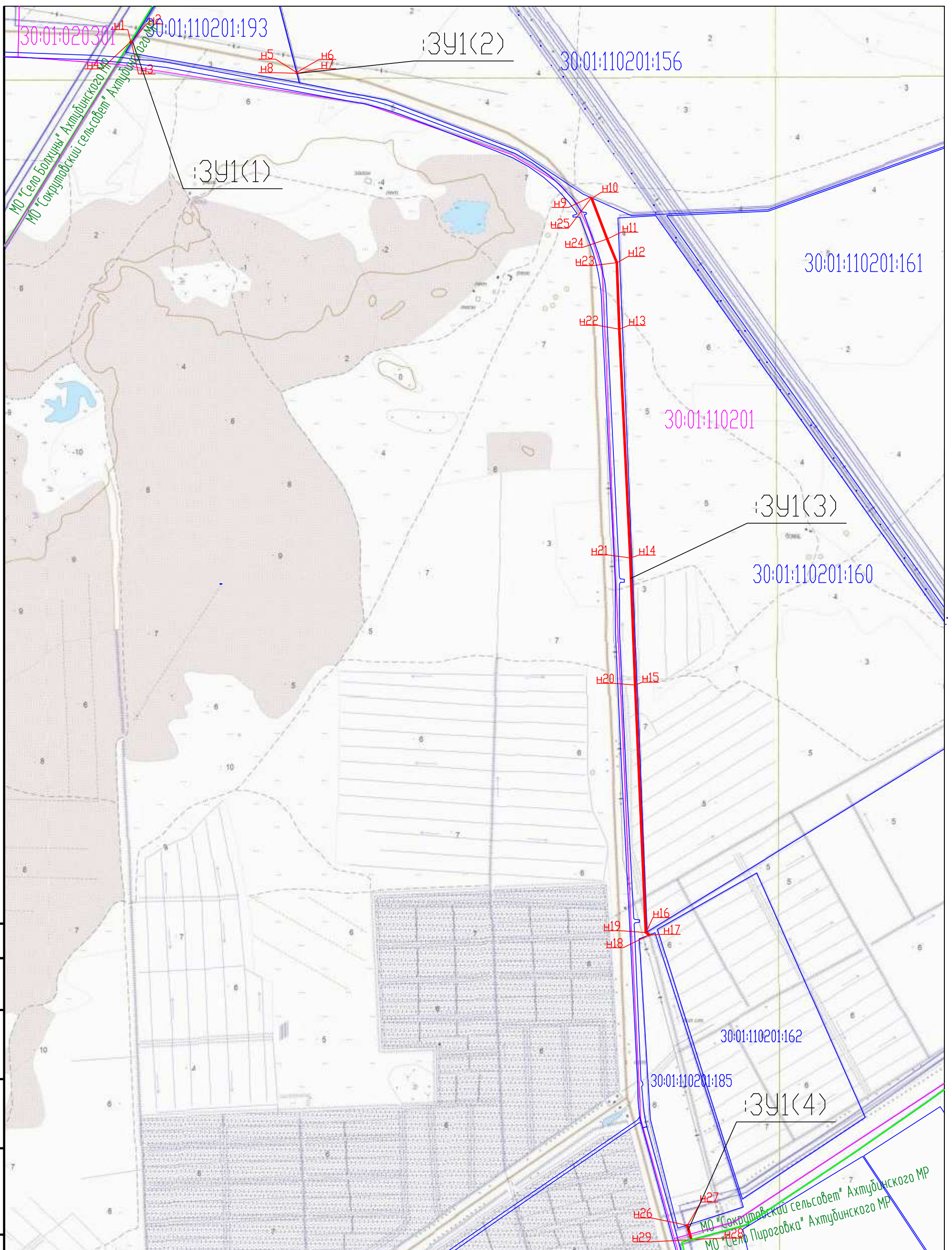
					01912-П-1-ПМТ	ООО "НТС"					
					Линейно-кабельное сооружение связи (волоконно-оптическая линия связи) в Ахтубинском муниципальном районе Астраханской области						
Изм.	Колуч	Лист	№ док	Подпись	Дата	Проект межевания территории			Стадия	Лист	Листов
									ПД	2	3
ГИП	Ветров К.Н.					Схема расположения земельного участка на кадастровом плане территории в составе проекта межевания территории в пределах МО Батаевский сельсовет Ахтубинского р-на М 1:20000			ИНКО  Строй Формат А3		
Разработал	Тепеев П.С.										
Н.Контр.	Зорин Н.О.										



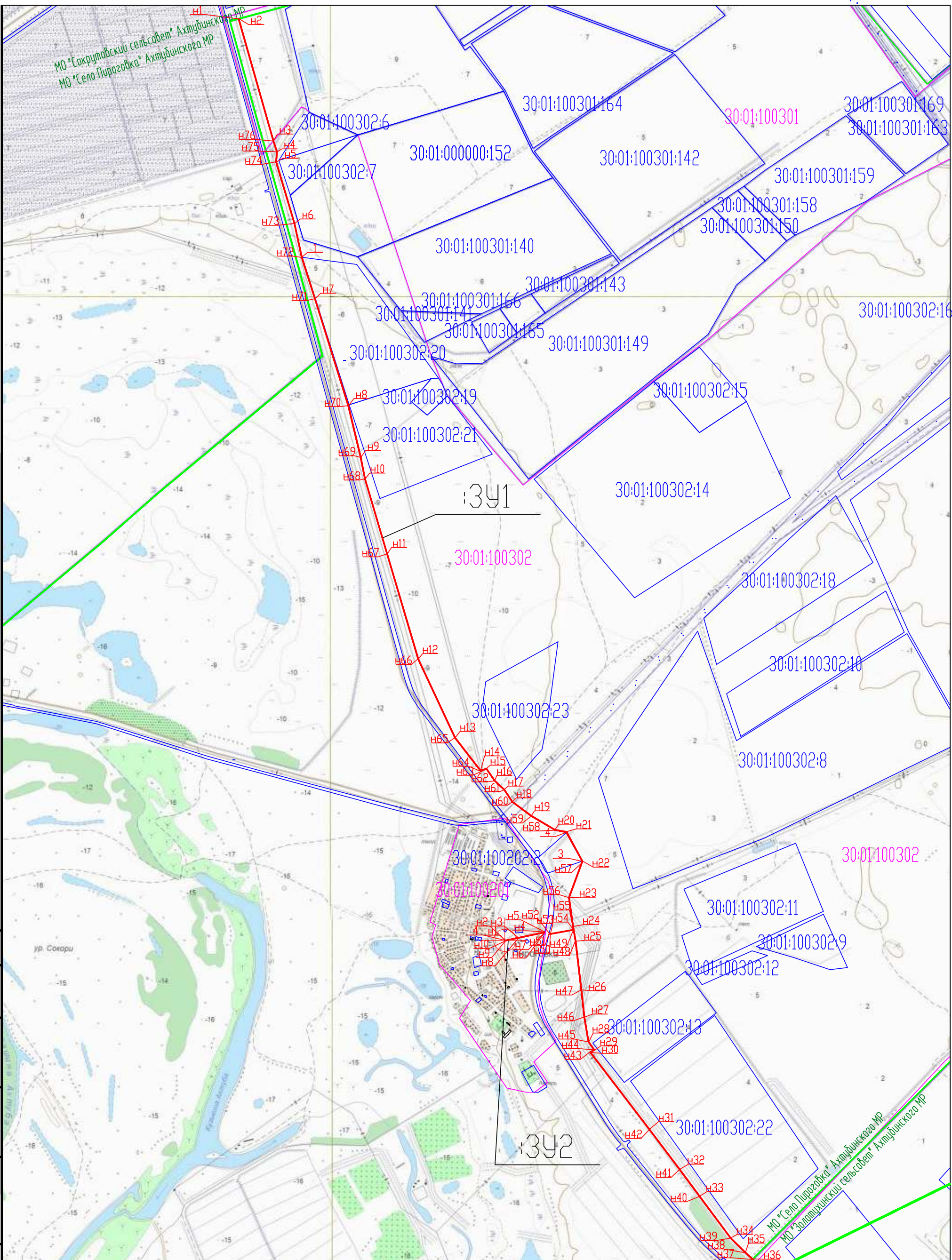
						01912-П-1-ПМТ	ООО "НТС"				
						Линейно-кабельное сооружение связи (волоконно-оптическая линия связи) в Ахтубинском муниципальном районе Астраханской области					
Изм.	Колуч	Лист	№ док	Подпись	Дата	Проект межевания территории			Стадия	Лист	Листов
									ПД	3	3
ГИП	Ветров К.Н.					Схема расположения земельного участка на кадастровом плане территории в составе проекта межевания территории в пределах МО Батаевский сельсовет Ахтубинского р-на М 1:5000			ИНКО  Строй Формат А3		
Разработал	Тепеев П.С.										
Н.Контр.	Зорин Н.О.										




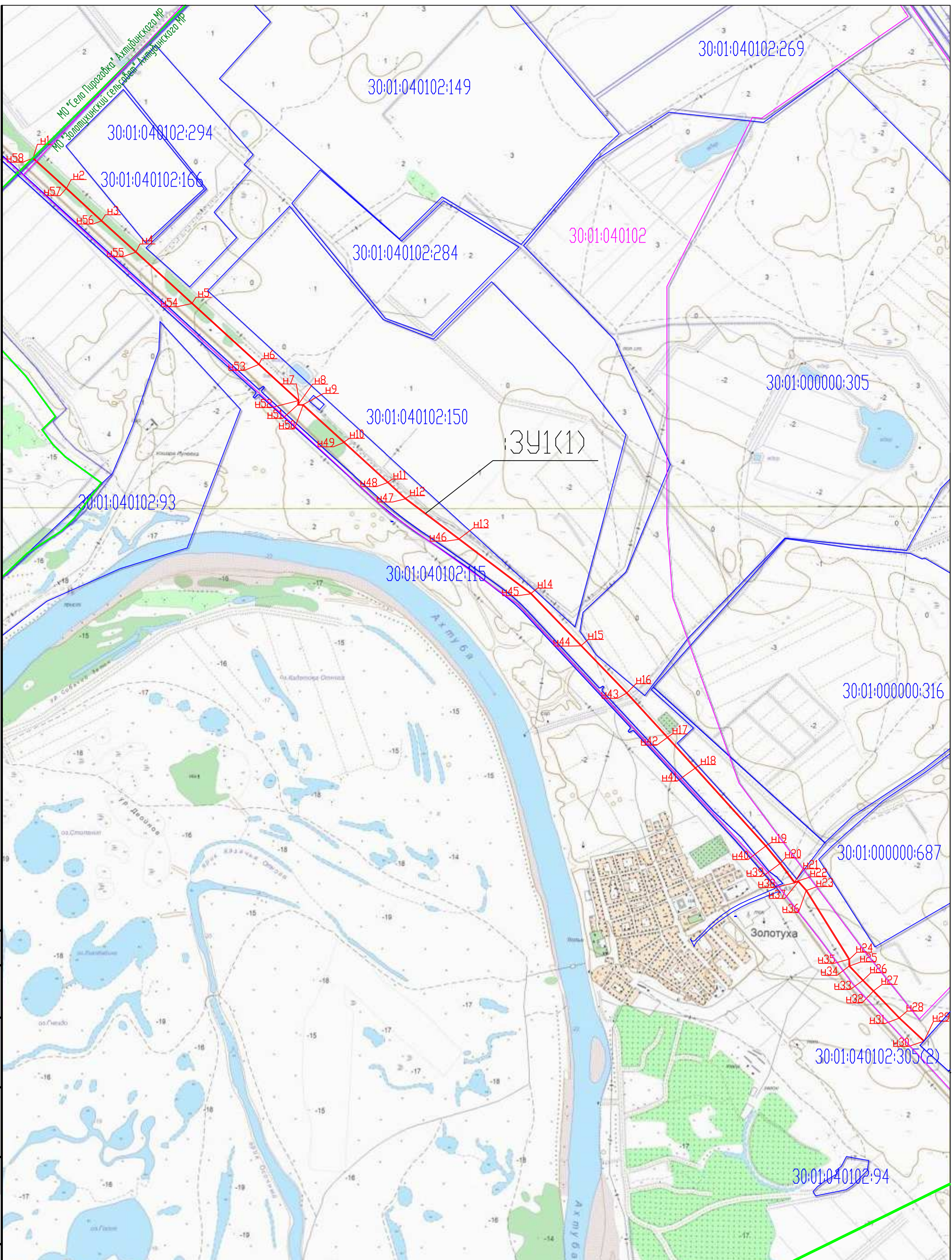
					01912-П-1-ПМТ	ООО "НТС"
					Линейно-кабельное сооружение связи (волоконно-оптическая линия связи) в Ахтубинском муниципальном районе Астраханской области	
Изм.	Колуч	Лист	№ док	Подпись	Дата	
					Проект межевания территории	Стадия Лист Листов ПД 1 2
					ИП Ветров К.Н. Разработал Тепев П.С. Н.Контр. Зорин Н.О.	ИНКО  Строй Формат А3
					Схема расположения земельного участка на кадастровом плане территории в составе проекта межевания территории в пределах МО Село Болуны Ахтубинского р-на М 1:20000	

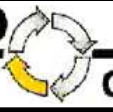


					01912-П-1-ПМТ	ООО "НТС"					
					Линейно-кабельное сооружение связи (волоконно-оптическая линия связи) в Ахтубинском муниципальном районе Астраханской области						
Изм.	Кол.ч	Лист	N док	Подпись	Дата	Проект межевания территории			Стадия	Лист	Листов
									ПД	1	1
ГИП	Ветров К.Н.										
Разработал	Тепеев П.С.										
Н.Контр.	Зорин Н.О.										
					Схема расположения земельного участка на кадастровом плане территории в составе проекта межевания территории в пределах МО 'Сокрутовский сельсовет' Ахтубинского р-на М 1:25000						




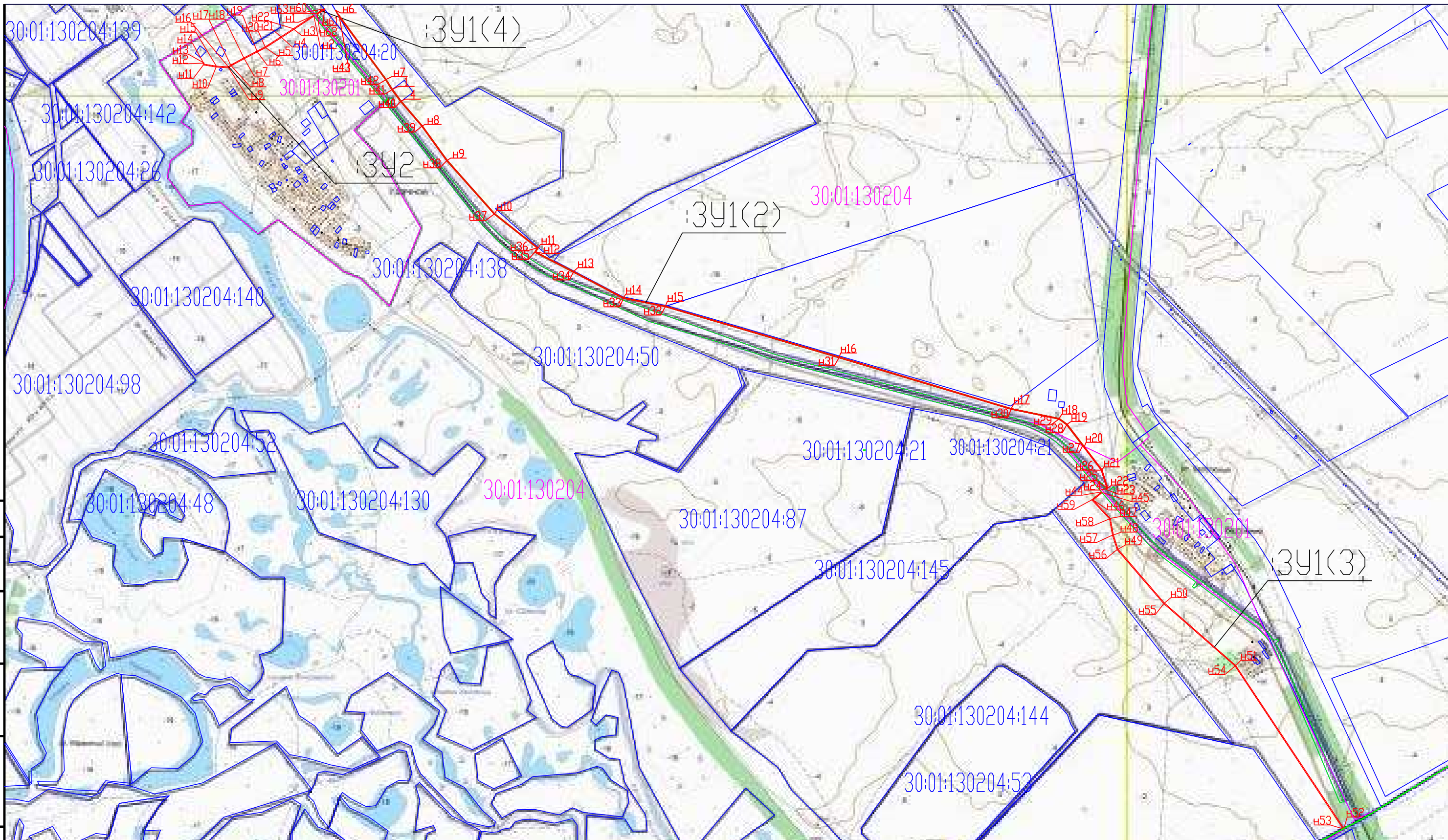
					01912-П-1-ПМТ	ООО "НТС"					
					Линейно-кабельное сооружение связи (волоконно-оптическая линия связи) в Ахтубинском муниципальном районе Астраханской области						
Изм.	Колуч	Лист	№ док	Подпись	Дата	Проект межевания территории			Стадия	Лист	Листов
									ПД	1	1
ГИП	Ветров К.Н.				Схема расположения земельного участка на кадастровом плане территории в составе проекта межевания территории в пределах МО Село Пироговка Ахтубинского р-на М 1:25000			ИНКО  Строй Формат А3			
Разработал	Тепеев П.С.										
Н.Контр.	Зорин Н.О.										




					01912-П-1-ПМТ	ООО "НТС"
					Линейно-кабельное сооружение связи (волоконно-оптическая линия связи) в Ахтубинском муниципальном районе Астраханской области	
Изм.	Колуч	Лист	N док	Подпись	Дата	
					Проект межевания территории	Стадия Лист Листов ПД 1 2
ГИП		Ветров К.Н.			Схema расположения земельного участка на кадастровом плане территории в составе проекта межевания территории в пределах МО "Золотухинский сельсовет" Ахтубинского р-на М 1:25000	
Разработал		Тепеев П.С.				
Н.Контр.		Зорин Н.О.				
					ИНКО  Строй Формат А3	



						01912-П-1-ПМТ	ООО "НТС"			
						Линейно-кабельное сооружение связи (волоконно-оптическая линия связи) в Ахтубинском муниципальном районе Астраханской области				
Изм.	Колуч	Лист	№ док	Подпись	Дата	Проект межевания территории		Стадия	Лист	Листов
								ПД	2	2
ГИП	Ветров К.Н.					Схема расположения земельного участка на кадастровом плане территории в составе проекта межевания территории в пределах МО "Золотухинский сельсовет" Ахтубинского р-на М 1:7500		ИНКО  Строй		
Разработал	Тепеев П.С.									
Н.Контр.	Зорин Н.О.									



						01912-П-1-ПМТ	ООО "НТС"				
						Линейно-кабельное сооружение связи (волоконно-оптическая линия связи) в Ахтубинском муниципальном районе Астраханской области					
Изм.	Кол.уч	Лист	N док	Подпись	Дата	Проект межевания территории			Стадия	Лист	Листов
									ПД	2	2
ГИП	Ветров К.Н.					Схема расположения земельного участка на кадастровом плане территории в составе проекта межевания территории в пределах МО Удаченский сельсовет Ахтубинского р-на М 1:25000			ИНКО  Строй Формат А3		
Разработал	Тепеев П.С.										
Н.Контр.	Зорин Н.О.										

