



АДМИНИСТРАЦИЯ МУНИЦИПАЛЬНОГО ОБРАЗОВАНИЯ
«АХТУБИНСКИЙ РАЙОН»

ПОСТАНОВЛЕНИЕ

06.12.2022

№ 662

О внесении изменений
в постановление администрации
МО «Ахтубинский район»
от 30.09.2020 № 785

На основании письма от 01.11.2022 № 07/011122 и приложенных к нему документов Барабашовой Валерии Владимировны, действующей в интересах ПАО «Россети Юг» по доверенности, удостоверенной Семёновым Владиславом Захаровичем, нотариусом Ростовского-на-Дону нотариального округа, зарегистрированной в реестре от 24.03.2021 № 61/207-н/61-2021-5-596, сроком по 31.12.2022, в связи с допущенной технической ошибкой администрация МО «Ахтубинский район»

ПОСТАНОВЛЯЕТ:

1. Внести в постановление администрации МО «Ахтубинский район» от 30.09.2020 № 785 «Об установлении публичного сервитута» следующие изменения:

1.1. Пункт 1 постановления изложить в новой редакции:

«1. Установить публичный сервитут в интересах ПАО «Россети Юг» под объектами электросетевого хозяйства и их неотъемлемыми технологическими частями, принадлежащими ПАО «Россети Юг»: ВЛ-0,4 кВ от ктп80,81,82,84,87,219,217,357,ф8 ПС (далее - инженерное сооружение), на части земельных участков из земель населенных пунктов, земель сельскохозяйственного назначения, промышленности, энергетики, транспорта, связи, радиовещания, телевидения, информатики, земли для обеспечения космической деятельности, земли обороны, безопасности и земли иного специального назначения с кадастровыми номерами:

- 30:01:020202:2797, расположенный по адресному ориентиру: Российская Федерация, Астраханская область, Ахтубинский район, с видом разрешённого использования: размещение автомобильных дорог;

- 30:01:020202:944, расположенный по адресу ориентиру: Астраханская область, Ахтубинский район, с. Болхуны, ул. Школьная, д. 16, с видом разрешённого использования: личное подсобное хозяйство;
- 30:01:020202:894, расположенный по адресу ориентиру: Астраханская область, Ахтубинский район, с. Болхуны, ул. Лесная, д. 8, с видом разрешённого использования: под личное подсобное хозяйство;
- 30:01:020202:85, расположенный по адресу ориентиру: Астраханская область, Ахтубинский район, с. Болхуны, пер. Восточный, 7, квартира 1, с видом разрешённого использования: для эксплуатации жилой квартиры;
- 30:01:020202:81, расположенный по адресу ориентиру: Астраханская область, Ахтубинский район, с. Болхуны, ул. Калинина, д. 23, с видом разрешённого использования: для ведения личного подсобного хозяйства;
- 30:01:020202:807, расположенный по адресу ориентиру: Астраханская область, Ахтубинский район, с. Болхуны, ул. Калинина, 37, квартира 2, с видом разрешённого использования: личное подсобное хозяйство;
- 30:01:020202:792, расположенный по адресу ориентиру: Астраханская область, Ахтубинский район, с. Болхуны, ул. Калинина, 12, с видом разрешённого использования: личное подсобное хозяйство;
- 30:01:020202:707, расположенный по адресу ориентиру: Астраханская область, Ахтубинский район, с. Болхуны, ул. Почтовая, 25, с видом разрешённого использования: личное подсобное хозяйство;
- 30:01:020202:700, расположенный по адресу ориентиру: Астраханская область, Ахтубинский район, с. Болхуны, ул. Ленина, 14, кв. 1, с видом разрешённого использования: личное подсобное хозяйство;
- 30:01:020202:70, расположенный по адресу ориентиру: Астраханская область, Ахтубинский район, с. Болхуны, ул. Калинина, 21, с видом разрешённого использования: для ведения личного подсобного хозяйства;
- 30:01:020202:65, расположенный по адресу ориентиру: Астраханская область, Ахтубинский район, с. Болхуны, ул. Дружбы, 26, квартира 1, с видом разрешённого использования: для эксплуатации жилой квартиры и хозяйственных построек;
- 30:01:020202:644, расположенный по адресу ориентиру: Астраханская область, Ахтубинский район, с. Болхуны, ул. Калинина, с видом разрешённого использования: для ведения личного подсобного хозяйства;
- 30:01:020202:563, расположенный по адресу ориентиру: Астраханская область, Ахтубинский район, с. Болхуны, ул. Мелиоративная, 6/2, с видом разрешённого использования: для ведения личного подсобного хозяйства;
- 30:01:020202:45, расположенный по адресу ориентиру: Астраханская область, Ахтубинский район, с. Болхуны, ул. Советская, 37, с видом разрешённого использования: под индивидуальное жилищное строительство;

- 30:01:020202:42, расположенный по адресному ориентиру: Астраханская область, Ахтубинский район, с. Болхуны, ул. Ленина, д. 20, с видом разрешённого использования: для ведения личного подсобного хозяйства;
- 30:01:020202:405, расположенный по адресному ориентиру: Астраханская область, Ахтубинский район, с. Болхуны, ул. М.Горького, 2, с видом разрешённого использования: индивидуальное жилищное строительство;
- 30:01:020202:36, расположенный по адресному ориентиру: Астраханская область, Ахтубинский район, с. Болхуны, ул. Д.Бедного, 2, с видом разрешённого использования: для ведения личного подсобного хозяйства;
- 30:01:020202:338, расположенный по адресному ориентиру: Астраханская область, Ахтубинский район, с. Болхуны, ул. Советская, 41, с видом разрешённого использования: индивидуальное жилищное строительство;
- 30:01:020202:31, расположенный по адресному ориентиру: Астраханская область, Ахтубинский район, с. Болхуны, ул. Советская, с видом разрешённого использования: для эксплуатации здания Аптеки № 18;
- 30:01:020202:3, расположенный по адресному ориентиру: Астраханская область, Ахтубинский район, с. Болхуны, ул. Фрунзе, 3, с видом разрешённого использования: для личного подсобного хозяйства;
- 30:01:020202:2758, расположенный по адресному ориентиру: Астраханская область, Ахтубинский муниципальный район, сельское поселение село Болхуны, село Болхуны, улица Мелиоративная, с видом разрешённого использования: для индивидуального жилищного строительства;
- 30:01:020202:2757, расположенный по адресному ориентиру: Астраханская область, Ахтубинский муниципальный район, сельское поселение село Болхуны, село Болхуны, улица Мелиоративная, 2А, с видом разрешённого использования: для индивидуального жилищного строительства;
- 30:01:020202:2741, расположенный по адресному ориентиру: Астраханская область, Ахтубинский район, с. Болхуны, ул. Школьная, 1, с видом разрешённого использования: индивидуальное жилищное строительство;
- 30:01:020202:2738, расположенный по адресному ориентиру: Астраханская область, Ахтубинский район, с. Болхуны, ВЛ 0,4 кВ ф.8 ТП 81 Пс.110/10 кВА Рождественка, с видом разрешённого использования: энергетика;
- 30:01:020202:2737, расположенный по адресному ориентиру: Российская Федерация, Ахтубинский район, с. Болхуны, ВЛ 0,4 кВ ф.8 ТП 219 Пс.110/10 кВА Рождественка, с видом разрешённого использования: энергетика;
- 30:01:020202:2736, расположенный по адресному ориентиру: Астраханская область, Ахтубинский район, с. Болхуны, ВЛ 0,4 кВ ф.8 ТП 84

Пс.110/10 кВА Рождественка, с видом разрешённого использования: энергетика;

- 30:01:020202:2590, расположенный по адресу: Астраханская область, Ахтубинский район, с. Болхуны, ул. Мелиоративная, 1 А, с видом разрешённого использования: индивидуального жилищного строительства;

- 30:01:020202:2562, расположенный по адресу: Астраханская область, Ахтубинский район, с. Болхуны, ул. Советская, 14, с видом разрешённого использования: для строительства магазина;

- 30:01:020202:251, расположенный по адресу: Астраханская область, Ахтубинский район, с. Болхуны, ул. М.Горького, д. 26, с видом разрешённого использования: под индивидуальное жилищное строительство;

- 30:01:020202:21, расположенный по адресу: Астраханская область, Ахтубинский район, с. Болхуны, ул. Советская, с видом разрешённого использования: РЭС «Дом электросвязи»;

- 30:01:020202:2, расположенный по адресу: Астраханская область, Ахтубинский район, с. Болхуны, ул. Советская, 34, с видом разрешённого использования: личное подсобное хозяйство;

- 30:01:020202:177, расположенный по адресу: Астраханская область, Ахтубинский район, с. Болхуны, ул. Ленина, 14, кв. 2, с видом разрешённого использования: индивидуальное жилищное хозяйство;

- 30:01:020202:1182, расположенный по адресу: Астраханская область, Ахтубинский район, с. Болхуны, ул. Лесная, 14, с видом разрешённого использования: под эксплуатацию существующих административного здания и производственной базы;

- 30:01:020202:1179, расположенный по адресу: Астраханская область, Ахтубинский район, с. Болхуны, ул. Мелиоративная, с видом разрешённого использования: ведения личного подсобного хозяйства;

- 30:01:020202:1071, расположенный по адресу: Астраханская область, Ахтубинский район, с. Болхуны, ул. Калинина, с видом разрешённого использования: для установки технического контейнера с необслуживаемой автоматической базовой станции сотовой телефонной связи и ж/б опоры, с размещением на ней антенно-фидерных устройств;

- 30:01:020202:1056, расположенный по адресу: Астраханская область, Ахтубинский район, с. Болхуны, ул. Набережная, 15, с видом разрешённого использования: личное подсобное хозяйство;

- 30:01:020202:1037, расположенный по адресу: Астраханская область, Ахтубинский район, с. Болхуны, ул. Калинина, 43, с видом разрешённого использования: для ведения личного подсобного хозяйства;

- 30:01:020202:2808, расположенный по адресу: Астраханская область, Ахтубинский район, село Болхуны, с Болхуны, ул. Базарная, с видом разрешённого использования: для индивидуального жилищного строительства;

- 30:01:020202:1034, расположенный по адресному ориентиру: Астраханская область, Ахтубинский район, с. Болхуны, ул. Набережная, 32, с видом разрешённого использования: для ведения личного подсобного хозяйства;

- 30:01:020202:1022, расположенный по адресному ориентиру: Астраханская область, Ахтубинский район, с. Болхуны, ул. Калинина, д. 60, с видом разрешённого использования: личное подсобное хозяйство;

- 30:01:000000:1308, расположенный по адресному ориентиру: Астраханская область, Ахтубинский район, с видом разрешённого использования: под автомобильными дорогами;

-30:01:020202:585, расположенный по адресному ориентиру: Астраханская область, Ахтубинский район, с. Болхуны, ул. М.Горького, 1, с видом разрешённого использования: личное подсобное хозяйство;

- 30:01:020202:2803, расположенный по адресному ориентиру: Астраханская область, Ахтубинский район, село Болхуны, ул. Лесная, с видом разрешённого использования: для ведения личного подсобного хозяйства;

- 30:01:020202:912, расположенный по адресному ориентиру: Астраханская область, Ахтубинский район, с. Болхуны, ул. Ленина, 24, с видом разрешённого использования: личное подсобное хозяйство,

площадь устанавливаемого публичного сервитута 60391 (+/-86) кв.м, сроком на 49 лет, согласно прилагаемому графическому описанию местоположения границ публичного сервитута.».

1.2. Подпункт 3.2 пункта 3 постановления изложить в новой редакции:

«3.2. Направить копию настоящего постановления:

- в Управление Федеральной службы государственной регистрации, кадастра и картографии по Астраханской области;

- законному представителю ПАО «Россети Юг» - одновременно со сведениями, предусмотренными пп. 5 п. 7 ст. 39.43 Земельного кодекса Российской Федерации от 25.10.2001 № 136-ФЗ.».

1.3. Приложение к постановлению изложить в новой редакции согласно приложению к настоящему постановлению.

2. МКУ «УХТО МО «Ахтубинский район» обеспечить размещение настоящего постановления в сети Интернет на официальном сайте администрации МО «Ахтубинский район» в разделе «Документы» подразделе «Постановления и Распоряжения».

3. Общему отделу администрации МО «Ахтубинский район» представить информацию в газету «Ахтубинская правда» о размещении настоящего постановления в сети Интернет на официальном сайте администрации МО «Ахтубинский район» в разделе «Документы» подразделе «Постановления и Распоряжения».

ОПИСАНИЕ МЕСТОПОЛОЖЕНИЯ ГРАНИЦ

Зона публичного сервитута для размещения объекта ВЛ-0,4 кВ от ктп80,81,82,84,87,219,217,357,ф8 ПС
(наименование объекта, местоположение границ которого описано (далее - объект))

Раздел 1

Сведения об объекте

Сведения об объекте		
№ п/п	Характеристики объекта	Описание характеристик
1	2	3
1	Местоположение объекта	Российская Федерация, Астраханская обл, р-н Ахтубинский
2	Площадь объекта +/- величина погрешности определения площади (Р+/- Дельта Р)	60391 кв.м ± 86 кв.м
3	Иные характеристики объекта	Публичный сервитут устанавливается в целях размещения объекта электросетевого хозяйства ВЛ-0,4 кВ от ктп80,81,82,84,87,219,217,357,ф8 ПС (согласно п.1 ст. 39.37 Земельного кодекса Российской Федерации от 25.10.2001 №136-ФЗ (далее - ЗК РФ). Срок установления публичного сервитута - сорок девять лет (согласно п.1 ст. 39.45 ЗК РФ).

Раздел 2

Сведения о местоположении границ объекта					
1. Система координат <u>МСК-30, зона 1</u>					
2. Сведения о характерных точках границ объекта					
Обозначение характерных точек границ	Координаты, м		Метод определения координат характерной точки	Средняя квадратическая погрешность положения характерной точки (M_t), м	Описание обозначения точки на местности (при наличии)
	X	Y			
1	2	3	4	5	6
Зона 1(1)	–	–	–	–	–
1	602020.23	1328449.76	Метод спутниковых геодезических измерений (определений)	0.10	–
2	601972.75	1328492.81	Метод спутниковых геодезических измерений (определений)	0.10	–
3	601948.86	1328514.68	Метод спутниковых геодезических измерений (определений)	0.10	–
4	601924.80	1328536.25	Метод спутниковых геодезических измерений (определений)	0.10	–
5	601901.02	1328558.01	Метод спутниковых геодезических измерений (определений)	0.10	–
6	601883.42	1328573.94	Метод спутниковых геодезических измерений (определений)	0.10	–
7	601891.74	1328588.24	Метод спутниковых геодезических измерений (определений)	0.10	–
8	601891.83	1328588.42	Метод спутниковых геодезических измерений (определений)	0.10	–
9	601891.88	1328588.56	Метод спутниковых геодезических измерений (определений)	0.10	–
10	601893.95	1328593.87	Метод спутниковых геодезических измерений (определений)	0.10	–
11	601899.28	1328595.14	Метод спутниковых геодезических измерений (определений)	0.10	–
12	601941.04	1328601.27	Метод спутниковых геодезических измерений (определений)	0.10	–
13	601982.86	1328607.13	Метод спутниковых геодезических	0.10	–

			измерений (определений)		
14	602036.54	1328614.91	Метод спутниковых геодезических измерений (определений)	0.10	—
15	602064.81	1328604.05	Метод спутниковых геодезических измерений (определений)	0.10	—
16	602087.38	1328595.21	Метод спутниковых геодезических измерений (определений)	0.10	—
17	602107.46	1328568.50	Метод спутниковых геодезических измерений (определений)	0.10	—
18	602144.62	1328518.18	Метод спутниковых геодезических измерений (определений)	0.10	—
19	602180.88	1328469.22	Метод спутниковых геодезических измерений (определений)	0.10	—
20	602198.73	1328444.83	Метод спутниковых геодезических измерений (определений)	0.10	—
21	602249.78	1328375.98	Метод спутниковых геодезических измерений (определений)	0.10	—
22	602249.99	1328375.73	Метод спутниковых геодезических измерений (определений)	0.10	—
23	602250.29	1328375.48	Метод спутниковых геодезических измерений (определений)	0.10	—
24	602250.62	1328375.29	Метод спутниковых геодезических измерений (определений)	0.10	—
25	602250.98	1328375.16	Метод спутниковых геодезических измерений (определений)	0.10	—
26	602251.36	1328375.09	Метод спутниковых геодезических измерений (определений)	0.10	—
27	602251.74	1328375.09	Метод спутниковых геодезических измерений (определений)	0.10	—
28	602252.12	1328375.16	Метод спутниковых геодезических измерений (определений)	0.10	—
29	602252.48	1328375.29	Метод спутниковых геодезических измерений (определений)	0.10	—
30	602252.81	1328375.48	Метод спутниковых геодезических	0.10	—

			измерений (определений)		
31	602253.11	1328375.73	Метод спутниковых геодезических измерений (определений)	0.10	—
32	602253.35	1328376.02	Метод спутниковых геодезических измерений (определений)	0.10	—
33	602253.54	1328376.35	Метод спутниковых геодезических измерений (определений)	0.10	—
34	602253.67	1328376.72	Метод спутниковых геодезических измерений (определений)	0.10	—
35	602253.74	1328377.09	Метод спутниковых геодезических измерений (определений)	0.10	—
36	602253.74	1328377.48	Метод спутниковых геодезических измерений (определений)	0.10	—
37	602253.67	1328377.85	Метод спутниковых геодезических измерений (определений)	0.10	—
38	602253.54	1328378.21	Метод спутниковых геодезических измерений (определений)	0.10	—
39	602253.35	1328378.55	Метод спутниковых геодезических измерений (определений)	0.10	—
40	602238.28	1328398.92	Метод спутниковых геодезических измерений (определений)	0.10	—
41	602219.51	1328424.21	Метод спутниковых геодезических измерений (определений)	0.10	—
42	602202.28	1328447.44	Метод спутниковых геодезических измерений (определений)	0.10	—
43	602184.43	1328471.82	Метод спутниковых геодезических измерений (определений)	0.10	—
44	602166.40	1328496.18	Метод спутниковых геодезических измерений (определений)	0.10	—
45	602148.16	1328520.79	Метод спутниковых геодезических измерений (определений)	0.10	—
46	602131.29	1328543.71	Метод спутниковых геодезических измерений (определений)	0.10	—
47	602145.83	1328554.55	Метод спутниковых геодезических	0.10	—

			измерений (определений)		
48	602161.62	1328531.98	Метод спутниковых геодезических измерений (определений)	0.10	—
49	602179.08	1328507.47	Метод спутниковых геодезических измерений (определений)	0.10	—
50	602196.49	1328482.68	Метод спутниковых геодезических измерений (определений)	0.10	—
51	602231.05	1328433.65	Метод спутниковых геодезических измерений (определений)	0.10	—
52	602247.10	1328411.04	Метод спутниковых геодезических измерений (определений)	0.10	—
53	602266.26	1328384.31	Метод спутниковых геодезических измерений (определений)	0.10	—
54	602266.49	1328384.04	Метод спутниковых геодезических измерений (определений)	0.10	—
55	602266.78	1328383.79	Метод спутниковых геодезических измерений (определений)	0.10	—
56	602267.11	1328383.60	Метод спутниковых геодезических измерений (определений)	0.10	—
57	602267.48	1328383.47	Метод спутниковых геодезических измерений (определений)	0.10	—
58	602267.85	1328383.40	Метод спутниковых геодезических измерений (определений)	0.10	—
59	602268.24	1328383.40	Метод спутниковых геодезических измерений (определений)	0.10	—
60	602268.61	1328383.47	Метод спутниковых геодезических измерений (определений)	0.10	—
61	602268.97	1328383.60	Метод спутниковых геодезических измерений (определений)	0.10	—
62	602269.31	1328383.79	Метод спутниковых геодезических измерений (определений)	0.10	—
63	602269.60	1328384.04	Метод спутниковых геодезических измерений (определений)	0.10	—
64	602269.85	1328384.33	Метод спутниковых геодезических	0.10	—

			измерений (определений)		
65	602270.04	1328384.66	Метод спутниковых геодезических измерений (определений)	0.10	—
66	602270.17	1328385.02	Метод спутниковых геодезических измерений (определений)	0.10	—
67	602270.24	1328385.40	Метод спутниковых геодезических измерений (определений)	0.10	—
68	602270.24	1328385.79	Метод спутниковых геодезических измерений (определений)	0.10	—
69	602270.17	1328386.16	Метод спутниковых геодезических измерений (определений)	0.10	—
70	602270.04	1328386.52	Метод спутниковых геодезических измерений (определений)	0.10	—
71	602269.85	1328386.86	Метод спутниковых геодезических измерений (определений)	0.10	—
72	602250.69	1328413.59	Метод спутниковых геодезических измерений (определений)	0.10	—
73	602234.65	1328436.19	Метод спутниковых геодезических измерений (определений)	0.10	—
74	602218.84	1328458.67	Метод спутниковых геодезических измерений (определений)	0.10	—
75	602182.67	1328510.01	Метод спутниковых геодезических измерений (определений)	0.10	—
76	602165.22	1328534.51	Метод спутниковых геодезических измерений (определений)	0.10	—
77	602148.13	1328558.93	Метод спутниковых геодезических измерений (определений)	0.10	—
78	602147.89	1328559.23	Метод спутниковых геодезических измерений (определений)	0.10	—
79	602147.59	1328559.47	Метод спутниковых геодезических измерений (определений)	0.10	—
80	602147.26	1328559.66	Метод спутниковых геодезических измерений (определений)	0.10	—
81	602146.90	1328559.80	Метод спутниковых геодезических	0.10	—

			измерений (определений)		
82	602146.52	1328559.86	Метод спутниковых геодезических измерений (определений)	0.10	—
83	602146.14	1328559.86	Метод спутниковых геодезических измерений (определений)	0.10	—
84	602145.76	1328559.80	Метод спутниковых геодезических измерений (определений)	0.10	—
85	602145.40	1328559.66	Метод спутниковых геодезических измерений (определений)	0.10	—
86	602145.07	1328559.47	Метод спутниковых геодезических измерений (определений)	0.10	—
87	602128.68	1328547.25	Метод спутниковых геодезических измерений (определений)	0.10	—
88	602110.99	1328571.13	Метод спутниковых геодезических измерений (определений)	0.10	—
89	602090.53	1328598.35	Метод спутниковых геодезических измерений (определений)	0.10	—
90	602090.32	1328598.58	Метод спутниковых геодезических измерений (определений)	0.10	—
91	602090.03	1328598.83	Метод спутниковых геодезических измерений (определений)	0.10	—
92	602089.70	1328599.02	Метод спутниковых геодезических измерений (определений)	0.10	—
93	602089.57	1328599.07	Метод спутниковых геодезических измерений (определений)	0.10	—
94	602066.40	1328608.15	Метод спутниковых геодезических измерений (определений)	0.10	—
95	602044.03	1328616.75	Метод спутниковых геодезических измерений (определений)	0.10	—
96	602083.46	1328626.80	Метод спутниковых геодезических измерений (определений)	0.10	—
97	602130.01	1328638.18	Метод спутниковых геодезических измерений (определений)	0.10	—
98	602242.97	1328666.29	Метод спутниковых геодезических	0.10	—

			измерений (определений)		
99	602286.86	1328665.59	Метод спутниковых геодезических измерений (определений)	0.10	—
100	602287.09	1328665.60	Метод спутниковых геодезических измерений (определений)	0.10	—
101	602287.46	1328665.66	Метод спутниковых геодезических измерений (определений)	0.10	—
102	602287.74	1328665.76	Метод спутниковых геодезических измерений (определений)	0.10	—
103	602329.87	1328683.32	Метод спутниковых геодезических измерений (определений)	0.10	—
104	602330.29	1328683.55	Метод спутниковых геодезических измерений (определений)	0.10	—
105	602330.58	1328683.80	Метод спутниковых геодезических измерений (определений)	0.10	—
106	602330.83	1328684.09	Метод спутниковых геодезических измерений (определений)	0.10	—
107	602331.02	1328684.42	Метод спутниковых геодезических измерений (определений)	0.10	—
108	602331.15	1328684.78	Метод спутниковых геодезических измерений (определений)	0.10	—
109	602331.22	1328685.16	Метод спутниковых геодезических измерений (определений)	0.10	—
110	602331.22	1328685.54	Метод спутниковых геодезических измерений (определений)	0.10	—
111	602331.15	1328685.92	Метод спутниковых геодезических измерений (определений)	0.10	—
112	602331.02	1328686.28	Метод спутниковых геодезических измерений (определений)	0.10	—
113	602330.83	1328686.61	Метод спутниковых геодезических измерений (определений)	0.10	—
114	602330.58	1328686.91	Метод спутниковых геодезических измерений (определений)	0.10	—
115	602330.29	1328687.15	Метод спутниковых геодезических	0.10	—

			измерений (определений)		
116	602329.96	1328687.34	Метод спутниковых геодезических измерений (определений)	0.10	—
117	602329.60	1328687.48	Метод спутниковых геодезических измерений (определений)	0.10	—
118	602329.22	1328687.54	Метод спутниковых геодезических измерений (определений)	0.10	—
119	602328.83	1328687.54	Метод спутниковых геодезических измерений (определений)	0.10	—
120	602328.46	1328687.48	Метод спутниковых геодезических измерений (определений)	0.10	—
121	602328.18	1328687.38	Метод спутниковых геодезических измерений (определений)	0.10	—
122	602286.47	1328670.00	Метод спутниковых геодезических измерений (определений)	0.10	—
123	602242.75	1328670.70	Метод спутниковых геодезических измерений (определений)	0.10	—
124	602242.52	1328670.69	Метод спутниковых геодезических измерений (определений)	0.10	—
125	602242.19	1328670.63	Метод спутниковых геодезических измерений (определений)	0.10	—
126	602183.67	1328656.13	Метод спутниковых геодезических измерений (определений)	0.10	—
127	602128.96	1328642.45	Метод спутниковых геодезических измерений (определений)	0.10	—
128	602082.41	1328631.07	Метод спутниковых геодезических измерений (определений)	0.10	—
129	602036.36	1328619.33	Метод спутниковых геодезических измерений (определений)	0.10	—
130	601982.25	1328611.49	Метод спутниковых геодезических измерений (определений)	0.10	—
131	601940.42	1328605.62	Метод спутниковых геодезических измерений (определений)	0.10	—
132	601898.55	1328599.48	Метод спутниковых геодезических	0.10	—

			измерений (определений)		
133	601898.36	1328599.44	Метод спутниковых геодезических измерений (определений)	0.10	—
134	601892.78	1328598.11	Метод спутниковых геодезических измерений (определений)	0.10	—
135	601892.36	1328597.97	Метод спутниковых геодезических измерений (определений)	0.10	—
136	601892.03	1328597.78	Метод спутниковых геодезических измерений (определений)	0.10	—
137	601891.73	1328597.53	Метод спутниковых геодезических измерений (определений)	0.10	—
138	601891.49	1328597.23	Метод спутниковых геодезических измерений (определений)	0.10	—
139	601891.31	1328596.93	Метод спутниковых геодезических измерений (определений)	0.10	—
140	601891.03	1328596.83	Метод спутниковых геодезических измерений (определений)	0.10	—
141	601890.70	1328596.64	Метод спутниковых геодезических измерений (определений)	0.10	—
142	601890.41	1328596.39	Метод спутниковых геодезических измерений (определений)	0.10	—
143	601890.16	1328596.10	Метод спутниковых геодезических измерений (определений)	0.10	—
144	601889.97	1328595.76	Метод спутниковых геодезических измерений (определений)	0.10	—
145	601889.92	1328595.62	Метод спутниковых геодезических измерений (определений)	0.10	—
146	601887.85	1328590.31	Метод спутниковых геодезических измерений (определений)	0.10	—
147	601878.72	1328574.62	Метод спутниковых геодезических измерений (определений)	0.10	—
148	601878.63	1328574.44	Метод спутниковых геодезических измерений (определений)	0.10	—
149	601878.49	1328574.08	Метод спутниковых геодезических	0.10	—

			измерений (определений)		
150	601878.43	1328573.70	Метод спутниковых геодезических измерений (определений)	0.10	—
151	601878.43	1328573.32	Метод спутниковых геодезических измерений (определений)	0.10	—
152	601878.49	1328572.94	Метод спутниковых геодезических измерений (определений)	0.10	—
153	601878.63	1328572.58	Метод спутниковых геодезических измерений (определений)	0.10	—
154	601878.82	1328572.25	Метод спутниковых геодезических измерений (определений)	0.10	—
155	601879.06	1328571.95	Метод спутниковых геодезических измерений (определений)	0.10	—
156	601879.15	1328571.88	Метод спутниковых геодезических измерений (определений)	0.10	—
157	601898.05	1328554.76	Метод спутниковых геодезических измерений (определений)	0.10	—
158	601921.84	1328532.99	Метод спутниковых геодезических измерений (определений)	0.10	—
159	601945.90	1328511.43	Метод спутниковых геодезических измерений (определений)	0.10	—
160	601969.78	1328489.56	Метод спутниковых геодезических измерений (определений)	0.10	—
161	601994.62	1328467.03	Метод спутниковых геодезических измерений (определений)	0.10	—
162	602039.03	1328426.73	Метод спутниковых геодезических измерений (определений)	0.10	—
163	602062.98	1328404.98	Метод спутниковых геодезических измерений (определений)	0.10	—
164	602063.20	1328404.81	Метод спутниковых геодезических измерений (определений)	0.10	—
165	602063.53	1328404.62	Метод спутниковых геодезических измерений (определений)	0.10	—
166	602063.89	1328404.48	Метод спутниковых геодезических	0.10	—

			измерений (определений)		
167	602064.27	1328404.42	Метод спутниковых геодезических измерений (определений)	0.10	—
168	602064.65	1328404.42	Метод спутниковых геодезических измерений (определений)	0.10	—
169	602065.03	1328404.48	Метод спутниковых геодезических измерений (определений)	0.10	—
170	602065.39	1328404.62	Метод спутниковых геодезических измерений (определений)	0.10	—
171	602065.72	1328404.81	Метод спутниковых геодезических измерений (определений)	0.10	—
172	602066.02	1328405.05	Метод спутниковых геодезических измерений (определений)	0.10	—
173	602066.26	1328405.35	Метод спутниковых геодезических измерений (определений)	0.10	—
174	602066.46	1328405.68	Метод спутниковых геодезических измерений (определений)	0.10	—
175	602066.59	1328406.04	Метод спутниковых геодезических измерений (определений)	0.10	—
176	602066.65	1328406.42	Метод спутниковых геодезических измерений (определений)	0.10	—
177	602066.65	1328406.80	Метод спутниковых геодезических измерений (определений)	0.10	—
178	602066.59	1328407.18	Метод спутниковых геодезических измерений (определений)	0.10	—
179	602066.46	1328407.54	Метод спутниковых геодезических измерений (определений)	0.10	—
180	602066.26	1328407.87	Метод спутниковых геодезических измерений (определений)	0.10	—
181	602066.02	1328408.17	Метод спутниковых геодезических измерений (определений)	0.10	—
182	602065.94	1328408.23	Метод спутниковых геодезических измерений (определений)	0.10	—
1	602020.23	1328449.76	Метод спутниковых геодезических	0.10	—

			измерений (определений)		
Зона1(2)	—	—	—	—	—
183	603047.42	1327194.03	Метод спутниковых геодезических измерений (определений)	0.10	—
184	603014.48	1327182.39	Метод спутниковых геодезических измерений (определений)	0.10	—
185	602972.02	1327167.76	Метод спутниковых геодезических измерений (определений)	0.10	—
186	602929.70	1327152.94	Метод спутниковых геодезических измерений (определений)	0.10	—
187	602891.06	1327139.20	Метод спутниковых геодезических измерений (определений)	0.10	—
188	602856.63	1327126.04	Метод спутниковых геодезических измерений (определений)	0.10	—
189	602828.01	1327115.26	Метод спутниковых геодезических измерений (определений)	0.10	—
190	602799.13	1327104.17	Метод спутниковых геодезических измерений (определений)	0.10	—
191	602787.49	1327104.02	Метод спутниковых геодезических измерений (определений)	0.10	—
192	602784.08	1327106.61	Метод спутниковых геодезических измерений (определений)	0.10	—
193	602780.52	1327139.06	Метод спутниковых геодезических измерений (определений)	0.10	—
194	602777.05	1327172.89	Метод спутниковых геодезических измерений (определений)	0.10	—
195	602812.88	1327185.49	Метод спутниковых геодезических измерений (определений)	0.10	—
196	602854.85	1327200.56	Метод спутниковых геодезических измерений (определений)	0.10	—
197	602961.85	1327239.13	Метод спутниковых геодезических измерений (определений)	0.10	—
198	603000.28	1327252.95	Метод спутниковых геодезических измерений (определений)	0.10	—
199	603031.25	1327263.86	Метод спутниковых геодезических	0.10	—

			измерений (определений)		
200	603061.27	1327275.81	Метод спутниковых геодезических измерений (определений)	0.10	—
201	603061.39	1327275.86	Метод спутниковых геодезических измерений (определений)	0.10	—
202	603061.72	1327276.05	Метод спутниковых геодезических измерений (определений)	0.10	—
203	603062.01	1327276.30	Метод спутниковых геодезических измерений (определений)	0.10	—
204	603062.26	1327276.59	Метод спутниковых геодезических измерений (определений)	0.10	—
205	603062.45	1327276.92	Метод спутниковых геодезических измерений (определений)	0.10	—
206	603062.58	1327277.28	Метод спутниковых геодезических измерений (определений)	0.10	—
207	603062.65	1327277.66	Метод спутниковых геодезических измерений (определений)	0.10	—
208	603062.65	1327278.05	Метод спутниковых геодезических измерений (определений)	0.10	—
209	603062.58	1327278.42	Метод спутниковых геодезических измерений (определений)	0.10	—
210	603062.45	1327278.78	Метод спутниковых геодезических измерений (определений)	0.10	—
211	603062.26	1327279.12	Метод спутниковых геодезических измерений (определений)	0.10	—
212	603062.01	1327279.41	Метод спутниковых геодезических измерений (определений)	0.10	—
213	603061.72	1327279.66	Метод спутниковых геодезических измерений (определений)	0.10	—
214	603061.39	1327279.85	Метод спутниковых геодезических измерений (определений)	0.10	—
215	603061.03	1327279.98	Метод спутниковых геодезических измерений (определений)	0.10	—
216	603060.65	1327280.05	Метод спутниковых геодезических	0.10	—

			измерений (определений)		
217	603060.27	1327280.05	Метод спутниковых геодезических измерений (определений)	0.10	—
218	603059.89	1327279.98	Метод спутниковых геодезических измерений (определений)	0.10	—
219	603059.65	1327279.89	Метод спутниковых геодезических измерений (определений)	0.10	—
220	603030.81	1327268.41	Метод спутниковых геодезических измерений (определений)	0.10	—
221	603017.52	1327277.63	Метод спутниковых геодезических измерений (определений)	0.10	—
222	603017.19	1327277.82	Метод спутниковых геодезических измерений (определений)	0.10	—
223	603016.83	1327277.95	Метод спутниковых геодезических измерений (определений)	0.10	—
224	603016.45	1327278.02	Метод спутниковых геодезических измерений (определений)	0.10	—
225	603016.07	1327278.02	Метод спутниковых геодезических измерений (определений)	0.10	—
226	603015.69	1327277.95	Метод спутниковых геодезических измерений (определений)	0.10	—
227	603015.50	1327277.88	Метод спутниковых геодезических измерений (определений)	0.10	—
228	602973.72	1327262.31	Метод спутниковых геодезических измерений (определений)	0.10	—
229	602942.76	1327250.77	Метод спутниковых геодезических измерений (определений)	0.10	—
230	602906.36	1327236.99	Метод спутниковых геодезических измерений (определений)	0.10	—
231	602871.19	1327224.41	Метод спутниковых геодезических измерений (определений)	0.10	—
232	602832.83	1327209.99	Метод спутниковых геодезических измерений (определений)	0.10	—
233	602798.60	1327196.95	Метод спутниковых геодезических	0.10	—

			измерений (определений)		
234	602798.45	1327196.89	Метод спутниковых геодезических измерений (определений)	0.10	—
235	602798.12	1327196.70	Метод спутниковых геодезических измерений (определений)	0.10	—
236	602797.83	1327196.45	Метод спутниковых геодезических измерений (определений)	0.10	—
237	602797.58	1327196.16	Метод спутниковых геодезических измерений (определений)	0.10	—
238	602797.39	1327195.82	Метод спутниковых геодезических измерений (определений)	0.10	—
239	602797.26	1327195.46	Метод спутниковых геодезических измерений (определений)	0.10	—
240	602797.19	1327195.09	Метод спутниковых геодезических измерений (определений)	0.10	—
241	602797.19	1327194.70	Метод спутниковых геодезических измерений (определений)	0.10	—
242	602797.26	1327194.32	Метод спутниковых геодезических измерений (определений)	0.10	—
243	602797.39	1327193.96	Метод спутниковых геодезических измерений (определений)	0.10	—
244	602797.58	1327193.63	Метод спутниковых геодезических измерений (определений)	0.10	—
245	602797.83	1327193.34	Метод спутниковых геодезических измерений (определений)	0.10	—
246	602798.12	1327193.09	Метод спутниковых геодезических измерений (определений)	0.10	—
247	602798.45	1327192.90	Метод спутниковых геодезических измерений (определений)	0.10	—
248	602798.82	1327192.77	Метод спутниковых геодезических измерений (определений)	0.10	—
249	602799.19	1327192.70	Метод спутниковых геодезических измерений (определений)	0.10	—
250	602799.58	1327192.70	Метод спутниковых геодезических	0.10	—

			измерений (определений)		
251	602799.95	1327192.77	Метод спутниковых геодезических измерений (определений)	0.10	—
252	602800.17	1327192.85	Метод спутниковых геодезических измерений (определений)	0.10	—
253	602834.39	1327205.88	Метод спутниковых геодезических измерений (определений)	0.10	—
254	602872.69	1327220.27	Метод спутниковых геодезических измерений (определений)	0.10	—
255	602907.86	1327232.85	Метод спутниковых геодезических измерений (определений)	0.10	—
256	602944.31	1327246.65	Метод спутниковых геодезических измерений (определений)	0.10	—
257	603015.95	1327273.36	Метод спутниковых геодезических измерений (определений)	0.10	—
258	603025.73	1327266.58	Метод спутниковых геодезических измерений (определений)	0.10	—
259	602998.81	1327257.10	Метод спутниковых геодезических измерений (определений)	0.10	—
260	602923.74	1327230.15	Метод спутниковых геодезических измерений (определений)	0.10	—
261	602891.09	1327218.39	Метод спутниковых геодезических измерений (определений)	0.10	—
262	602811.42	1327189.63	Метод спутниковых геодезических измерений (определений)	0.10	—
263	602775.74	1327177.10	Метод спутниковых геодезических измерений (определений)	0.10	—
264	602758.32	1327209.65	Метод спутниковых геодезических измерений (определений)	0.10	—
265	602782.93	1327236.02	Метод спутниковых геодезических измерений (определений)	0.10	—
266	602815.15	1327262.92	Метод спутниковых геодезических измерений (определений)	0.10	—
267	602866.53	1327304.79	Метод спутниковых геодезических	0.10	—

			измерений (определений)		
268	602893.38	1327327.03	Метод спутниковых геодезических измерений (определений)	0.10	—
269	602919.57	1327348.36	Метод спутниковых геодезических измерений (определений)	0.10	—
270	602919.73	1327348.51	Метод спутниковых геодезических измерений (определений)	0.10	—
271	602919.98	1327348.80	Метод спутниковых геодезических измерений (определений)	0.10	—
272	602920.17	1327349.13	Метод спутниковых геодезических измерений (определений)	0.10	—
273	602920.30	1327349.49	Метод спутниковых геодезических измерений (определений)	0.10	—
274	602920.37	1327349.87	Метод спутниковых геодезических измерений (определений)	0.10	—
275	602920.37	1327350.26	Метод спутниковых геодезических измерений (определений)	0.10	—
276	602920.30	1327350.63	Метод спутниковых геодезических измерений (определений)	0.10	—
277	602920.17	1327350.99	Метод спутниковых геодезических измерений (определений)	0.10	—
278	602919.98	1327351.33	Метод спутниковых геодезических измерений (определений)	0.10	—
279	602919.73	1327351.62	Метод спутниковых геодезических измерений (определений)	0.10	—
280	602919.44	1327351.87	Метод спутниковых геодезических измерений (определений)	0.10	—
281	602919.11	1327352.06	Метод спутниковых геодезических измерений (определений)	0.10	—
282	602918.75	1327352.19	Метод спутниковых геодезических измерений (определений)	0.10	—
283	602918.37	1327352.26	Метод спутниковых геодезических измерений (определений)	0.10	—
284	602917.99	1327352.26	Метод спутниковых геодезических	0.10	—

			измерений (определений)		
285	602917.61	1327352.19	Метод спутниковых геодезических измерений (определений)	0.10	—
286	602917.25	1327352.06	Метод спутниковых геодезических измерений (определений)	0.10	—
287	602916.92	1327351.87	Метод спутниковых геодезических измерений (определений)	0.10	—
288	602916.79	1327351.76	Метод спутниковых геодезических измерений (определений)	0.10	—
289	602890.59	1327330.44	Метод спутниковых геодезических измерений (определений)	0.10	—
290	602863.75	1327308.20	Метод спутниковых геодезических измерений (определений)	0.10	—
291	602840.25	1327289.11	Метод спутниковых геодезических измерений (определений)	0.10	—
292	602814.39	1327267.98	Метод спутниковых геодезических измерений (определений)	0.10	—
293	602798.49	1327296.53	Метод спутниковых геодезических измерений (определений)	0.10	—
294	602782.03	1327326.37	Метод спутниковых геодезических измерений (определений)	0.10	—
295	602761.95	1327363.13	Метод спутниковых геодезических измерений (определений)	0.10	—
296	602753.83	1327377.45	Метод спутниковых геодезических измерений (определений)	0.10	—
297	602753.72	1327377.63	Метод спутниковых геодезических измерений (определений)	0.10	—
298	602753.47	1327377.92	Метод спутниковых геодезических измерений (определений)	0.10	—
299	602753.18	1327378.17	Метод спутниковых геодезических измерений (определений)	0.10	—
300	602752.84	1327378.36	Метод спутниковых геодезических измерений (определений)	0.10	—
301	602752.48	1327378.49	Метод спутниковых геодезических	0.10	—

			измерений (определений)		
302	602752.11	1327378.56	Метод спутниковых геодезических измерений (определений)	0.10	—
303	602751.72	1327378.56	Метод спутниковых геодезических измерений (определений)	0.10	—
304	602751.35	1327378.49	Метод спутниковых геодезических измерений (определений)	0.10	—
305	602750.99	1327378.36	Метод спутниковых геодезических измерений (определений)	0.10	—
306	602750.65	1327378.17	Метод спутниковых геодезических измерений (определений)	0.10	—
307	602750.36	1327377.92	Метод спутниковых геодезических измерений (определений)	0.10	—
308	602750.11	1327377.63	Метод спутниковых геодезических измерений (определений)	0.10	—
309	602749.92	1327377.30	Метод спутниковых геодезических измерений (определений)	0.10	—
310	602749.79	1327376.94	Метод спутниковых геодезических измерений (определений)	0.10	—
311	602749.72	1327376.56	Метод спутниковых геодезических измерений (определений)	0.10	—
312	602749.72	1327376.18	Метод спутниковых геодезических измерений (определений)	0.10	—
313	602749.79	1327375.80	Метод спутниковых геодезических измерений (определений)	0.10	—
314	602749.92	1327375.44	Метод спутниковых геодезических измерений (определений)	0.10	—
315	602750.01	1327375.29	Метод спутниковых геодезических измерений (определений)	0.10	—
316	602758.10	1327361.01	Метод спутниковых геодезических измерений (определений)	0.10	—
317	602778.17	1327324.26	Метод спутниковых геодезических измерений (определений)	0.10	—
318	602794.63	1327294.40	Метод спутниковых геодезических	0.10	—

			измерений (определений)		
319	602810.94	1327265.14	Метод спутниковых геодезических измерений (определений)	0.10	—
320	602780.01	1327239.31	Метод спутниковых геодезических измерений (определений)	0.10	—
321	602779.86	1327239.18	Метод спутниковых геодезических измерений (определений)	0.10	—
322	602756.13	1327213.75	Метод спутниковых геодезических измерений (определений)	0.10	—
323	602741.88	1327240.31	Метод спутниковых геодезических измерений (определений)	0.10	—
324	602722.79	1327276.64	Метод спутниковых геодезических измерений (определений)	0.10	—
325	602705.60	1327309.03	Метод спутниковых геодезических измерений (определений)	0.10	—
326	602688.41	1327340.32	Метод спутниковых геодезических измерений (определений)	0.10	—
327	602668.07	1327379.84	Метод спутниковых геодезических измерений (определений)	0.10	—
328	602693.11	1327394.81	Метод спутниковых геодезических измерений (определений)	0.10	—
329	602721.68	1327410.72	Метод спутниковых геодезических измерений (определений)	0.10	—
330	602745.01	1327411.51	Метод спутниковых геодезических измерений (определений)	0.10	—
331	602745.13	1327411.52	Метод спутниковых геодезических измерений (определений)	0.10	—
332	602745.51	1327411.58	Метод спутниковых геодезических измерений (определений)	0.10	—
333	602745.87	1327411.71	Метод спутниковых геодезических измерений (определений)	0.10	—
334	602746.20	1327411.91	Метод спутниковых геодезических измерений (определений)	0.10	—
335	602746.49	1327412.15	Метод спутниковых геодезических	0.10	—

			измерений (определений)		
336	602746.74	1327412.45	Метод спутниковых геодезических измерений (определений)	0.10	—
337	602746.93	1327412.78	Метод спутниковых геодезических измерений (определений)	0.10	—
338	602747.06	1327413.14	Метод спутниковых геодезических измерений (определений)	0.10	—
339	602747.13	1327413.52	Метод спутниковых геодезических измерений (определений)	0.10	—
340	602747.13	1327413.90	Метод спутниковых геодезических измерений (определений)	0.10	—
341	602747.06	1327414.28	Метод спутниковых геодезических измерений (определений)	0.10	—
342	602746.93	1327414.64	Метод спутниковых геодезических измерений (определений)	0.10	—
343	602746.74	1327414.97	Метод спутниковых геодезических измерений (определений)	0.10	—
344	602746.49	1327415.26	Метод спутниковых геодезических измерений (определений)	0.10	—
345	602746.20	1327415.51	Метод спутниковых геодезических измерений (определений)	0.10	—
346	602745.87	1327415.70	Метод спутниковых геодезических измерений (определений)	0.10	—
347	602745.51	1327415.83	Метод спутниковых геодезических измерений (определений)	0.10	—
348	602745.13	1327415.90	Метод спутниковых геодезических измерений (определений)	0.10	—
349	602744.86	1327415.90	Метод спутниковых геодезических измерений (определений)	0.10	—
350	602721.00	1327415.10	Метод спутниковых геодезических измерений (определений)	0.10	—
351	602720.89	1327415.09	Метод спутниковых геодезических измерений (определений)	0.10	—
352	602720.51	1327415.02	Метод спутниковых геодезических	0.10	—

			измерений (определений)		
353	602720.15	1327414.89	Метод спутниковых геодезических измерений (определений)	0.10	—
354	602720.01	1327414.81	Метод спутниковых геодезических измерений (определений)	0.10	—
355	602690.94	1327398.64	Метод спутниковых геодезических измерений (определений)	0.10	—
356	602664.04	1327382.56	Метод спутниковых геодезических измерений (определений)	0.10	—
357	602663.91	1327382.47	Метод спутниковых геодезических измерений (определений)	0.10	—
358	602663.61	1327382.23	Метод спутниковых геодезических измерений (определений)	0.10	—
359	602663.37	1327381.93	Метод спутниковых геодезических измерений (определений)	0.10	—
360	602663.18	1327381.60	Метод спутниковых геодезических измерений (определений)	0.10	—
361	602663.04	1327381.24	Метод спутниковых геодезических измерений (определений)	0.10	—
362	602662.98	1327380.86	Метод спутниковых геодезических измерений (определений)	0.10	—
363	602662.98	1327380.48	Метод спутниковых геодезических измерений (определений)	0.10	—
364	602663.04	1327380.10	Метод спутниковых геодезических измерений (определений)	0.10	—
365	602663.18	1327379.74	Метод спутниковых геодезических измерений (определений)	0.10	—
366	602684.51	1327338.28	Метод спутниковых геодезических измерений (определений)	0.10	—
367	602701.72	1327306.95	Метод спутниковых геодезических измерений (определений)	0.10	—
368	602718.89	1327274.59	Метод спутниковых геодезических измерений (определений)	0.10	—
369	602737.99	1327238.26	Метод спутниковых геодезических	0.10	—

			измерений (определений)		
370	602771.84	1327175.05	Метод спутниковых геодезических измерений (определений)	0.10	—
371	602747.20	1327157.28	Метод спутниковых геодезических измерений (определений)	0.10	—
372	602718.92	1327137.24	Метод спутниковых геодезических измерений (определений)	0.10	—
373	602692.09	1327118.17	Метод спутниковых геодезических измерений (определений)	0.10	—
374	602669.69	1327102.72	Метод спутниковых геодезических измерений (определений)	0.10	—
375	602669.39	1327102.47	Метод спутниковых геодезических измерений (определений)	0.10	—
376	602669.14	1327102.17	Метод спутниковых геодезических измерений (определений)	0.10	—
377	602668.95	1327101.84	Метод спутниковых геодезических измерений (определений)	0.10	—
378	602668.82	1327101.48	Метод спутниковых геодезических измерений (определений)	0.10	—
379	602668.75	1327101.10	Метод спутниковых геодезических измерений (определений)	0.10	—
380	602668.75	1327100.72	Метод спутниковых геодезических измерений (определений)	0.10	—
381	602668.82	1327100.34	Метод спутниковых геодезических измерений (определений)	0.10	—
382	602668.95	1327099.98	Метод спутниковых геодезических измерений (определений)	0.10	—
383	602669.14	1327099.65	Метод спутниковых геодезических измерений (определений)	0.10	—
384	602669.39	1327099.35	Метод спутниковых геодезических измерений (определений)	0.10	—
385	602669.68	1327099.11	Метод спутниковых геодезических измерений (определений)	0.10	—
386	602670.01	1327098.92	Метод спутниковых геодезических	0.10	—

			измерений (определений)		
387	602670.37	1327098.78	Метод спутниковых геодезических измерений (определений)	0.10	—
388	602670.75	1327098.72	Метод спутниковых геодезических измерений (определений)	0.10	—
389	602671.13	1327098.72	Метод спутниковых геодезических измерений (определений)	0.10	—
390	602671.51	1327098.78	Метод спутниковых геодезических измерений (определений)	0.10	—
391	602671.87	1327098.92	Метод спутниковых геодезических измерений (определений)	0.10	—
392	602672.19	1327099.10	Метод спутниковых геодезических измерений (определений)	0.10	—
393	602694.60	1327114.55	Метод спутниковых геодезических измерений (определений)	0.10	—
394	602749.75	1327153.69	Метод спутниковых геодезических измерений (определений)	0.10	—
395	602772.89	1327170.38	Метод спутниковых геодезических измерений (определений)	0.10	—
396	602776.14	1327138.60	Метод спутниковых геодезических измерений (определений)	0.10	—
397	602779.81	1327105.19	Метод спутниковых геодезических измерений (определений)	0.10	—
398	602779.87	1327104.86	Метод спутниковых геодезических измерений (определений)	0.10	—
399	602780.00	1327104.50	Метод спутниковых геодезических измерений (определений)	0.10	—
400	602780.20	1327104.17	Метод спутниковых геодезических измерений (определений)	0.10	—
401	602780.44	1327103.87	Метод спутниковых геодезических измерений (определений)	0.10	—
402	602780.67	1327103.68	Метод спутниковых геодезических измерений (определений)	0.10	—
403	602783.89	1327101.23	Метод спутниковых геодезических	0.10	—

			измерений (определений)		
404	602780.67	1327095.60	Метод спутниковых геодезических измерений (определений)	0.10	—
405	602740.19	1327079.42	Метод спутниковых геодезических измерений (определений)	0.10	—
406	602704.80	1327065.24	Метод спутниковых геодезических измерений (определений)	0.10	—
407	602704.69	1327065.19	Метод спутниковых геодезических измерений (определений)	0.10	—
408	602704.36	1327065.00	Метод спутниковых геодезических измерений (определений)	0.10	—
409	602704.07	1327064.75	Метод спутниковых геодезических измерений (определений)	0.10	—
410	602703.82	1327064.46	Метод спутниковых геодезических измерений (определений)	0.10	—
411	602703.63	1327064.13	Метод спутниковых геодезических измерений (определений)	0.10	—
412	602703.50	1327063.77	Метод спутниковых геодезических измерений (определений)	0.10	—
413	602703.43	1327063.39	Метод спутниковых геодезических измерений (определений)	0.10	—
414	602703.43	1327063.01	Метод спутниковых геодезических измерений (определений)	0.10	—
415	602704.22	1327053.96	Метод спутниковых геодезических измерений (определений)	0.10	—
416	602675.10	1327043.20	Метод спутниковых геодезических измерений (определений)	0.10	—
417	602641.22	1327030.91	Метод спутниковых геодезических измерений (определений)	0.10	—
418	602641.04	1327030.83	Метод спутниковых геодезических измерений (определений)	0.10	—
419	602640.71	1327030.64	Метод спутниковых геодезических измерений (определений)	0.10	—
420	602640.42	1327030.40	Метод спутниковых геодезических	0.10	—

			измерений (определений)		
421	602640.17	1327030.10	Метод спутниковых геодезических измерений (определений)	0.10	—
422	602639.98	1327029.77	Метод спутниковых геодезических измерений (определений)	0.10	—
423	602639.85	1327029.41	Метод спутниковых геодезических измерений (определений)	0.10	—
424	602639.78	1327029.03	Метод спутниковых геодезических измерений (определений)	0.10	—
425	602639.78	1327028.65	Метод спутниковых геодезических измерений (определений)	0.10	—
426	602639.85	1327028.27	Метод спутниковых геодезических измерений (определений)	0.10	—
427	602639.98	1327027.91	Метод спутниковых геодезических измерений (определений)	0.10	—
428	602640.17	1327027.58	Метод спутниковых геодезических измерений (определений)	0.10	—
429	602640.42	1327027.29	Метод спутниковых геодезических измерений (определений)	0.10	—
430	602640.71	1327027.04	Метод спутниковых геодезических измерений (определений)	0.10	—
431	602641.04	1327026.85	Метод спутниковых геодезических измерений (определений)	0.10	—
432	602641.40	1327026.72	Метод спутниковых геодезических измерений (определений)	0.10	—
433	602641.78	1327026.65	Метод спутниковых геодезических измерений (определений)	0.10	—
434	602642.16	1327026.65	Метод спутниковых геодезических измерений (определений)	0.10	—
435	602642.54	1327026.72	Метод спутниковых геодезических измерений (определений)	0.10	—
436	602642.72	1327026.78	Метод спутниковых геодезических измерений (определений)	0.10	—
437	602676.61	1327039.06	Метод спутниковых геодезических	0.10	—

			измерений (определений)		
438	602707.31	1327050.41	Метод спутниковых геодезических измерений (определений)	0.10	—
439	602735.68	1327060.71	Метод спутниковых геодезических измерений (определений)	0.10	—
440	602773.62	1327075.16	Метод спутниковых геодезических измерений (определений)	0.10	—
441	602808.73	1327088.14	Метод спутниковых геодезических измерений (определений)	0.10	—
442	602838.29	1327099.10	Метод спутниковых геодезических измерений (определений)	0.10	—
443	602872.62	1327111.91	Метод спутниковых геодезических измерений (определений)	0.10	—
444	602907.61	1327124.99	Метод спутниковых геодезических измерений (определений)	0.10	—
445	602984.90	1327152.67	Метод спутниковых геодезических измерений (определений)	0.10	—
446	603021.71	1327166.52	Метод спутниковых геодезических измерений (определений)	0.10	—
447	603065.50	1327182.25	Метод спутниковых геодезических измерений (определений)	0.10	—
448	603099.29	1327193.40	Метод спутниковых геодезических измерений (определений)	0.10	—
449	603199.41	1327227.34	Метод спутниковых геодезических измерений (определений)	0.10	—
450	603225.24	1327236.33	Метод спутниковых геодезических измерений (определений)	0.10	—
451	603262.65	1327248.62	Метод спутниковых геодезических измерений (определений)	0.10	—
452	603293.24	1327259.11	Метод спутниковых геодезических измерений (определений)	0.10	—
453	603318.52	1327267.99	Метод спутниковых геодезических измерений (определений)	0.10	—
454	603318.73	1327268.07	Метод спутниковых геодезических	0.10	—

			измерений (определений)		
455	603319.06	1327268.26	Метод спутниковых геодезических измерений (определений)	0.10	—
456	603319.35	1327268.51	Метод спутниковых геодезических измерений (определений)	0.10	—
457	603319.60	1327268.80	Метод спутниковых геодезических измерений (определений)	0.10	—
458	603319.79	1327269.13	Метод спутниковых геодезических измерений (определений)	0.10	—
459	603319.92	1327269.49	Метод спутниковых геодезических измерений (определений)	0.10	—
460	603319.99	1327269.87	Метод спутниковых геодезических измерений (определений)	0.10	—
461	603319.99	1327270.25	Метод спутниковых геодезических измерений (определений)	0.10	—
462	603319.92	1327270.63	Метод спутниковых геодезических измерений (определений)	0.10	—
463	603319.79	1327270.99	Метод спутниковых геодезических измерений (определений)	0.10	—
464	603319.60	1327271.32	Метод спутниковых геодезических измерений (определений)	0.10	—
465	603319.35	1327271.62	Метод спутниковых геодезических измерений (определений)	0.10	—
466	603319.06	1327271.86	Метод спутниковых геодезических измерений (определений)	0.10	—
467	603318.73	1327272.05	Метод спутниковых геодезических измерений (определений)	0.10	—
468	603318.36	1327272.19	Метод спутниковых геодезических измерений (определений)	0.10	—
469	603317.99	1327272.25	Метод спутниковых геодезических измерений (определений)	0.10	—
470	603317.60	1327272.25	Метод спутниковых геодезических измерений (определений)	0.10	—
471	603317.23	1327272.19	Метод спутниковых геодезических	0.10	—

			измерений (определений)		
472	603317.07	1327272.13	Метод спутниковых геодезических измерений (определений)	0.10	—
473	603291.81	1327263.27	Метод спутниковых геодезических измерений (определений)	0.10	—
474	603261.26	1327252.80	Метод спутниковых геодезических измерений (определений)	0.10	—
475	603223.85	1327240.50	Метод спутниковых геодезических измерений (определений)	0.10	—
476	603198.00	1327231.51	Метод спутниковых геодезических измерений (определений)	0.10	—
477	603174.11	1327223.47	Метод спутниковых геодезических измерений (определений)	0.10	—
478	603136.29	1327210.63	Метод спутниковых геодезических измерений (определений)	0.10	—
479	603097.90	1327197.58	Метод спутниковых геодезических измерений (определений)	0.10	—
480	603064.09	1327186.42	Метод спутниковых геодезических измерений (определений)	0.10	—
481	603020.20	1327170.66	Метод спутниковых геодезических измерений (определений)	0.10	—
482	602983.40	1327156.80	Метод спутниковых геодезических измерений (определений)	0.10	—
483	602944.91	1327143.03	Метод спутниковых геодезических измерений (определений)	0.10	—
484	602906.11	1327129.12	Метод спутниковых геодезических измерений (определений)	0.10	—
485	602772.08	1327079.29	Метод спутниковых геодезических измерений (определений)	0.10	—
486	602734.17	1327064.84	Метод спутниковых геодезических измерений (определений)	0.10	—
487	602708.50	1327055.52	Метод спутниковых геодезических измерений (определений)	0.10	—
488	602707.96	1327061.76	Метод спутниковых геодезических	0.10	—

			измерений (определений)		
489	602783.01	1327091.80	Метод спутниковых геодезических измерений (определений)	0.10	—
490	602783.13	1327091.85	Метод спутниковых геодезических измерений (определений)	0.10	—
491	602783.46	1327092.04	Метод спутниковых геодезических измерений (определений)	0.10	—
492	602783.75	1327092.28	Метод спутниковых геодезических измерений (определений)	0.10	—
493	602784.00	1327092.58	Метод спутниковых геодезических измерений (определений)	0.10	—
494	602784.10	1327092.75	Метод спутниковых геодезических измерений (определений)	0.10	—
495	602788.04	1327099.63	Метод спутниковых геодезических измерений (определений)	0.10	—
496	602799.58	1327099.78	Метод спутниковых геодезических измерений (определений)	0.10	—
497	602799.75	1327099.79	Метод спутниковых геодезических измерений (определений)	0.10	—
498	602800.13	1327099.85	Метод спутниковых геодезических измерений (определений)	0.10	—
499	602800.34	1327099.93	Метод спутниковых геодезических измерений (определений)	0.10	—
500	602829.56	1327111.15	Метод спутниковых геодезических измерений (определений)	0.10	—
501	602858.18	1327121.93	Метод спутниковых геодезических измерений (определений)	0.10	—
502	602892.56	1327135.06	Метод спутниковых геодезических измерений (определений)	0.10	—
503	602931.16	1327148.79	Метод спутниковых геодезических измерений (определений)	0.10	—
504	602973.46	1327163.60	Метод спутниковых геодезических измерений (определений)	0.10	—
505	603015.92	1327178.23	Метод спутниковых геодезических	0.10	—

			измерений (определений)		
506	603048.85	1327189.87	Метод спутниковых геодезических измерений (определений)	0.10	—
507	603075.03	1327198.84	Метод спутниковых геодезических измерений (определений)	0.10	—
508	603075.25	1327198.93	Метод спутниковых геодезических измерений (определений)	0.10	—
509	603075.58	1327199.12	Метод спутниковых геодезических измерений (определений)	0.10	—
510	603075.88	1327199.37	Метод спутниковых геодезических измерений (определений)	0.10	—
511	603076.12	1327199.66	Метод спутниковых геодезических измерений (определений)	0.10	—
512	603076.31	1327200.00	Метод спутниковых геодезических измерений (определений)	0.10	—
513	603076.45	1327200.36	Метод спутниковых геодезических измерений (определений)	0.10	—
514	603076.51	1327200.73	Метод спутниковых геодезических измерений (определений)	0.10	—
515	603076.51	1327201.12	Метод спутниковых геодезических измерений (определений)	0.10	—
516	603076.45	1327201.49	Метод спутниковых геодезических измерений (определений)	0.10	—
517	603076.31	1327201.86	Метод спутниковых геодезических измерений (определений)	0.10	—
518	603076.12	1327202.19	Метод спутниковых геодезических измерений (определений)	0.10	—
519	603075.88	1327202.48	Метод спутниковых геодезических измерений (определений)	0.10	—
520	603075.58	1327202.73	Метод спутниковых геодезических измерений (определений)	0.10	—
521	603075.25	1327202.92	Метод спутниковых геодезических измерений (определений)	0.10	—
522	603074.89	1327203.05	Метод спутниковых геодезических	0.10	—

			измерений (определений)		
523	603074.51	1327203.12	Метод спутниковых геодезических измерений (определений)	0.10	—
524	603074.13	1327203.12	Метод спутниковых геодезических измерений (определений)	0.10	—
525	603073.75	1327203.05	Метод спутниковых геодезических измерений (определений)	0.10	—
526	603073.61	1327203.00	Метод спутниковых геодезических измерений (определений)	0.10	—
183	603047.42	1327194.03	Метод спутниковых геодезических измерений (определений)	0.10	—
Зона1(3)	—	—	—	—	—
527	602452.35	1327555.58	Метод спутниковых геодезических измерений (определений)	0.10	—
528	602452.29	1327555.92	Метод спутниковых геодезических измерений (определений)	0.10	—
529	602452.16	1327556.28	Метод спутниковых геодезических измерений (определений)	0.10	—
530	602452.09	1327556.40	Метод спутниковых геодезических измерений (определений)	0.10	—
531	602420.87	1327614.04	Метод спутниковых геодезических измерений (определений)	0.10	—
532	602403.12	1327645.82	Метод спутниковых геодезических измерений (определений)	0.10	—
533	602389.64	1327670.83	Метод спутниковых геодезических измерений (определений)	0.10	—
534	602370.04	1327707.76	Метод спутниковых геодезических измерений (определений)	0.10	—
535	602349.14	1327743.98	Метод спутниковых геодезических измерений (определений)	0.10	—
536	602312.56	1327810.34	Метод спутниковых геодезических измерений (определений)	0.10	—
537	602297.26	1327838.43	Метод спутниковых геодезических измерений (определений)	0.10	—
538	602278.94	1327871.37	Метод спутниковых геодезических	0.10	—

			измерений (определений)		
539	602300.78	1327892.49	Метод спутниковых геодезических измерений (определений)	0.10	—
540	602322.47	1327913.73	Метод спутниковых геодезических измерений (определений)	0.10	—
541	602322.73	1327914.04	Метод спутниковых геодезических измерений (определений)	0.10	—
542	602326.48	1327919.64	Метод спутниковых геодезических измерений (определений)	0.10	—
543	602345.48	1327923.82	Метод спутниковых геодезических измерений (определений)	0.10	—
544	602374.85	1327871.48	Метод спутниковых геодезических измерений (определений)	0.10	—
545	602388.22	1327847.40	Метод спутниковых геодезических измерений (определений)	0.10	—
546	602431.85	1327769.20	Метод спутниковых геодезических измерений (определений)	0.10	—
547	602399.35	1327751.26	Метод спутниковых геодезических измерений (определений)	0.10	—
548	602368.63	1327733.83	Метод спутниковых геодезических измерений (определений)	0.10	—
549	602353.75	1327761.79	Метод спутниковых геодезических измерений (определений)	0.10	—
550	602339.83	1327788.62	Метод спутниковых геодезических измерений (определений)	0.10	—
551	602325.74	1327815.00	Метод спутниковых геодезических измерений (определений)	0.10	—
552	602311.88	1327840.92	Метод спутниковых геодезических измерений (определений)	0.10	—
553	602311.74	1327841.15	Метод спутниковых геодезических измерений (определений)	0.10	—
554	602311.49	1327841.44	Метод спутниковых геодезических измерений (определений)	0.10	—
555	602311.20	1327841.69	Метод спутниковых геодезических	0.10	—

			измерений (определений)		
556	602310.87	1327841.88	Метод спутниковых геодезических измерений (определений)	0.10	—
557	602310.51	1327842.01	Метод спутниковых геодезических измерений (определений)	0.10	—
558	602310.13	1327842.08	Метод спутниковых геодезических измерений (определений)	0.10	—
559	602309.75	1327842.08	Метод спутниковых геодезических измерений (определений)	0.10	—
560	602309.37	1327842.01	Метод спутниковых геодезических измерений (определений)	0.10	—
561	602309.01	1327841.88	Метод спутниковых геодезических измерений (определений)	0.10	—
562	602308.68	1327841.69	Метод спутниковых геодезических измерений (определений)	0.10	—
563	602308.38	1327841.44	Метод спутниковых геодезических измерений (определений)	0.10	—
564	602308.14	1327841.15	Метод спутниковых геодезических измерений (определений)	0.10	—
565	602307.94	1327840.81	Метод спутниковых геодезических измерений (определений)	0.10	—
566	602307.81	1327840.45	Метод спутниковых геодезических измерений (определений)	0.10	—
567	602307.75	1327840.08	Метод спутниковых геодезических измерений (определений)	0.10	—
568	602307.75	1327839.69	Метод спутниковых геодезических измерений (определений)	0.10	—
569	602307.81	1327839.31	Метод спутниковых геодезических измерений (определений)	0.10	—
570	602307.94	1327838.95	Метод спутниковых геодезических измерений (определений)	0.10	—
571	602308.00	1327838.85	Метод спутниковых геодезических измерений (определений)	0.10	—
572	602335.93	1327786.58	Метод спутниковых геодезических	0.10	—

			измерений (определений)		
573	602349.85	1327759.75	Метод спутниковых геодезических измерений (определений)	0.10	—
574	602365.80	1327729.77	Метод спутниковых геодезических измерений (определений)	0.10	—
575	602382.66	1327699.49	Метод спутниковых геодезических измерений (определений)	0.10	—
576	602400.26	1327668.21	Метод спутниковых геодезических измерений (определений)	0.10	—
577	602417.26	1327638.33	Метод спутниковых геодезических измерений (определений)	0.10	—
578	602438.04	1327601.00	Метод спутниковых геодезических измерений (определений)	0.10	—
579	602452.34	1327573.79	Метод спутниковых геодезических измерений (определений)	0.10	—
580	602466.70	1327547.03	Метод спутниковых геодезических измерений (определений)	0.10	—
581	602482.25	1327520.03	Метод спутниковых геодезических измерений (определений)	0.10	—
582	602498.54	1327489.84	Метод спутниковых геодезических измерений (определений)	0.10	—
583	602498.67	1327489.62	Метод спутниковых геодезических измерений (определений)	0.10	—
584	602498.92	1327489.33	Метод спутниковых геодезических измерений (определений)	0.10	—
585	602499.21	1327489.08	Метод спутниковых геодезических измерений (определений)	0.10	—
586	602499.55	1327488.89	Метод спутниковых геодезических измерений (определений)	0.10	—
587	602499.91	1327488.76	Метод спутниковых геодезических измерений (определений)	0.10	—
588	602500.28	1327488.69	Метод спутниковых геодезических измерений (определений)	0.10	—
589	602500.67	1327488.69	Метод спутниковых геодезических	0.10	—

			измерений (определений)		
590	602501.04	1327488.76	Метод спутниковых геодезических измерений (определений)	0.10	—
591	602501.41	1327488.89	Метод спутниковых геодезических измерений (определений)	0.10	—
592	602501.74	1327489.08	Метод спутниковых геодезических измерений (определений)	0.10	—
593	602502.03	1327489.33	Метод спутниковых геодезических измерений (определений)	0.10	—
594	602502.28	1327489.62	Метод спутниковых геодезических измерений (определений)	0.10	—
595	602502.47	1327489.95	Метод спутниковых геодезических измерений (определений)	0.10	—
596	602502.60	1327490.31	Метод спутниковых геодезических измерений (определений)	0.10	—
597	602502.67	1327490.69	Метод спутниковых геодезических измерений (определений)	0.10	—
598	602502.67	1327491.07	Метод спутниковых геодезических измерений (определений)	0.10	—
599	602502.60	1327491.45	Метод спутниковых геодезических измерений (определений)	0.10	—
600	602502.47	1327491.81	Метод спутниковых геодезических измерений (определений)	0.10	—
601	602502.41	1327491.92	Метод спутниковых геодезических измерений (определений)	0.10	—
602	602486.11	1327522.15	Метод спутниковых геодезических измерений (определений)	0.10	—
603	602470.56	1327549.14	Метод спутниковых геодезических измерений (определений)	0.10	—
604	602456.23	1327575.84	Метод спутниковых геодезических измерений (определений)	0.10	—
605	602441.93	1327603.07	Метод спутниковых геодезических измерений (определений)	0.10	—
606	602422.06	1327638.74	Метод спутниковых геодезических	0.10	—

			измерений (определений)		
607	602448.49	1327657.14	Метод спутниковых геодезических измерений (определений)	0.10	—
608	602466.62	1327658.59	Метод спутниковых геодезических измерений (определений)	0.10	—
609	602467.02	1327658.66	Метод спутниковых геодезических измерений (определений)	0.10	—
610	602467.38	1327658.79	Метод спутниковых геодезических измерений (определений)	0.10	—
611	602467.71	1327658.98	Метод спутниковых геодезических измерений (определений)	0.10	—
612	602468.00	1327659.23	Метод спутниковых геодезических измерений (определений)	0.10	—
613	602468.25	1327659.52	Метод спутниковых геодезических измерений (определений)	0.10	—
614	602468.44	1327659.86	Метод спутниковых геодезических измерений (определений)	0.10	—
615	602468.57	1327660.22	Метод спутниковых геодезических измерений (определений)	0.10	—
616	602468.64	1327660.59	Метод спутниковых геодезических измерений (определений)	0.10	—
617	602468.64	1327660.98	Метод спутниковых геодезических измерений (определений)	0.10	—
618	602468.57	1327661.36	Метод спутниковых геодезических измерений (определений)	0.10	—
619	602468.44	1327661.72	Метод спутниковых геодезических измерений (определений)	0.10	—
620	602468.25	1327662.05	Метод спутниковых геодезических измерений (определений)	0.10	—
621	602468.00	1327662.34	Метод спутниковых геодезических измерений (определений)	0.10	—
622	602467.71	1327662.59	Метод спутниковых геодезических измерений (определений)	0.10	—
623	602467.38	1327662.78	Метод спутниковых геодезических	0.10	—

			измерений (определений)		
624	602467.02	1327662.91	Метод спутниковых геодезических измерений (определений)	0.10	—
625	602466.64	1327662.98	Метод спутниковых геодезических измерений (определений)	0.10	—
626	602466.27	1327662.98	Метод спутниковых геодезических измерений (определений)	0.10	—
627	602447.54	1327661.48	Метод спутниковых геодезических измерений (определений)	0.10	—
628	602447.15	1327661.41	Метод спутниковых геодезических измерений (определений)	0.10	—
629	602446.79	1327661.28	Метод спутниковых геодезических измерений (определений)	0.10	—
630	602446.46	1327661.09	Метод спутниковых геодезических измерений (определений)	0.10	—
631	602419.89	1327642.59	Метод спутниковых геодезических измерений (определений)	0.10	—
632	602404.10	1327670.37	Метод спутниковых геодезических измерений (определений)	0.10	—
633	602386.50	1327701.64	Метод спутниковых геодезических измерений (определений)	0.10	—
634	602370.73	1327729.96	Метод спутниковых геодезических измерений (определений)	0.10	—
635	602401.49	1327747.41	Метод спутниковых геодезических измерений (определений)	0.10	—
636	602433.99	1327765.35	Метод спутниковых геодезических измерений (определений)	0.10	—
637	602450.62	1327735.59	Метод спутниковых геодезических измерений (определений)	0.10	—
638	602489.13	1327666.66	Метод спутниковых геодезических измерений (определений)	0.10	—
639	602509.72	1327629.78	Метод спутниковых геодезических измерений (определений)	0.10	—
640	602527.38	1327598.23	Метод спутниковых геодезических	0.10	—

			измерений (определений)		
641	602547.21	1327563.01	Метод спутниковых геодезических измерений (определений)	0.10	—
642	602564.68	1327532.60	Метод спутниковых геодезических измерений (определений)	0.10	—
643	602544.06	1327518.71	Метод спутниковых геодезических измерений (определений)	0.10	—
644	602543.73	1327518.44	Метод спутниковых геодезических измерений (определений)	0.10	—
645	602543.48	1327518.15	Метод спутниковых геодезических измерений (определений)	0.10	—
646	602543.29	1327517.82	Метод спутниковых геодезических измерений (определений)	0.10	—
647	602543.16	1327517.46	Метод спутниковых геодезических измерений (определений)	0.10	—
648	602543.09	1327517.08	Метод спутниковых геодезических измерений (определений)	0.10	—
649	602543.09	1327516.70	Метод спутниковых геодезических измерений (определений)	0.10	—
650	602543.16	1327516.32	Метод спутниковых геодезических измерений (определений)	0.10	—
651	602543.29	1327515.96	Метод спутниковых геодезических измерений (определений)	0.10	—
652	602543.48	1327515.63	Метод спутниковых геодезических измерений (определений)	0.10	—
653	602543.73	1327515.33	Метод спутниковых геодезических измерений (определений)	0.10	—
654	602544.02	1327515.09	Метод спутниковых геодезических измерений (определений)	0.10	—
655	602544.36	1327514.89	Метод спутниковых геодезических измерений (определений)	0.10	—
656	602544.72	1327514.76	Метод спутниковых геодезических измерений (определений)	0.10	—
657	602545.09	1327514.70	Метод спутниковых геодезических	0.10	—

			измерений (определений)		
658	602545.48	1327514.70	Метод спутниковых геодезических измерений (определений)	0.10	—
659	602545.86	1327514.76	Метод спутниковых геодезических измерений (определений)	0.10	—
660	602546.22	1327514.89	Метод спутниковых геодезических измерений (определений)	0.10	—
661	602546.51	1327515.07	Метод спутниковых геодезических измерений (определений)	0.10	—
662	602568.84	1327530.09	Метод спутниковых геодезических измерений (определений)	0.10	—
663	602569.16	1327530.36	Метод спутниковых геодезических измерений (определений)	0.10	—
664	602569.41	1327530.65	Метод спутниковых геодезических измерений (определений)	0.10	—
665	602569.60	1327530.99	Метод спутниковых геодезических измерений (определений)	0.10	—
666	602569.73	1327531.35	Метод спутниковых геодезических измерений (определений)	0.10	—
667	602569.80	1327531.73	Метод спутниковых геодезических измерений (определений)	0.10	—
668	602569.80	1327532.11	Метод спутниковых геодезических измерений (определений)	0.10	—
669	602569.73	1327532.49	Метод спутниковых геодезических измерений (определений)	0.10	—
670	602569.60	1327532.85	Метод спутниковых геодезических измерений (определений)	0.10	—
671	602569.51	1327533.01	Метод спутниковых геодезических измерений (определений)	0.10	—
672	602551.04	1327565.18	Метод спутниковых геодезических измерений (определений)	0.10	—
673	602531.21	1327600.38	Метод спутниковых геодезических измерений (определений)	0.10	—
674	602472.30	1327705.94	Метод спутниковых геодезических	0.10	—

			измерений (определений)		
675	602413.84	1327810.52	Метод спутниковых геодезических измерений (определений)	0.10	—
676	602378.70	1327873.62	Метод спутниковых геодезических измерений (определений)	0.10	—
677	602361.54	1327904.28	Метод спутниковых геодезических измерений (определений)	0.10	—
678	602348.70	1327927.07	Метод спутниковых геодезических измерений (определений)	0.10	—
679	602344.66	1327950.18	Метод спутниковых геодезических измерений (определений)	0.10	—
680	602351.23	1327937.69	Метод спутниковых геодезических измерений (определений)	0.10	—
681	602379.26	1327886.73	Метод спутниковых геодезических измерений (определений)	0.10	—
682	602391.68	1327863.40	Метод спутниковых геодезических измерений (определений)	0.10	—
683	602408.49	1327833.00	Метод спутниковых геодезических измерений (определений)	0.10	—
684	602423.65	1327806.70	Метод спутниковых геодезических измерений (определений)	0.10	—
685	602441.78	1327774.71	Метод спутниковых геодезических измерений (определений)	0.10	—
686	602457.46	1327746.75	Метод спутниковых геодезических измерений (определений)	0.10	—
687	602474.62	1327716.67	Метод спутниковых геодезических измерений (определений)	0.10	—
688	602492.09	1327685.21	Метод спутниковых геодезических измерений (определений)	0.10	—
689	602509.18	1327654.72	Метод спутниковых геодезических измерений (определений)	0.10	—
690	602543.10	1327594.44	Метод спутниковых геодезических измерений (определений)	0.10	—
691	602557.11	1327569.61	Метод спутниковых геодезических	0.10	—

			измерений (определений)		
692	602575.64	1327536.06	Метод спутниковых геодезических измерений (определений)	0.10	—
693	602575.76	1327535.86	Метод спутниковых геодезических измерений (определений)	0.10	—
694	602576.01	1327535.57	Метод спутниковых геодезических измерений (определений)	0.10	—
695	602576.30	1327535.32	Метод спутниковых геодезических измерений (определений)	0.10	—
696	602576.63	1327535.13	Метод спутниковых геодезических измерений (определений)	0.10	—
697	602576.99	1327535.00	Метод спутниковых геодезических измерений (определений)	0.10	—
698	602577.37	1327534.93	Метод спутниковых геодезических измерений (определений)	0.10	—
699	602577.75	1327534.93	Метод спутниковых геодезических измерений (определений)	0.10	—
700	602578.13	1327535.00	Метод спутниковых геодезических измерений (определений)	0.10	—
701	602578.49	1327535.13	Метод спутниковых геодезических измерений (определений)	0.10	—
702	602578.61	1327535.19	Метод спутниковых геодезических измерений (определений)	0.10	—
703	602606.88	1327550.53	Метод спутниковых геодезических измерений (определений)	0.10	—
704	602607.09	1327550.66	Метод спутниковых геодезических измерений (определений)	0.10	—
705	602607.38	1327550.91	Метод спутниковых геодезических измерений (определений)	0.10	—
706	602607.63	1327551.20	Метод спутниковых геодезических измерений (определений)	0.10	—
707	602607.82	1327551.54	Метод спутниковых геодезических измерений (определений)	0.10	—
708	602607.95	1327551.90	Метод спутниковых геодезических	0.10	—

			измерений (определений)		
709	602608.02	1327552.27	Метод спутниковых геодезических измерений (определений)	0.10	—
710	602608.02	1327552.66	Метод спутниковых геодезических измерений (определений)	0.10	—
711	602607.95	1327553.04	Метод спутниковых геодезических измерений (определений)	0.10	—
712	602607.82	1327553.40	Метод спутниковых геодезических измерений (определений)	0.10	—
713	602607.63	1327553.73	Метод спутниковых геодезических измерений (определений)	0.10	—
714	602607.38	1327554.02	Метод спутниковых геодезических измерений (определений)	0.10	—
715	602607.09	1327554.27	Метод спутниковых геодезических измерений (определений)	0.10	—
716	602606.76	1327554.46	Метод спутниковых геодезических измерений (определений)	0.10	—
717	602606.39	1327554.59	Метод спутниковых геодезических измерений (определений)	0.10	—
718	602606.02	1327554.66	Метод спутниковых геодезических измерений (определений)	0.10	—
719	602605.63	1327554.66	Метод спутниковых геодезических измерений (определений)	0.10	—
720	602605.26	1327554.59	Метод спутниковых геодезических измерений (определений)	0.10	—
721	602604.90	1327554.46	Метод спутниковых геодезических измерений (определений)	0.10	—
722	602604.78	1327554.39	Метод спутниковых геодезических измерений (определений)	0.10	—
723	602578.43	1327540.10	Метод спутниковых геодезических измерений (определений)	0.10	—
724	602560.96	1327571.75	Метод спутниковых геодезических измерений (определений)	0.10	—
725	602528.32	1327629.74	Метод спутниковых геодезических	0.10	—

			измерений (определений)		
726	602495.93	1327687.35	Метод спутниковых геодезических измерений (определений)	0.10	—
727	602478.46	1327718.82	Метод спутниковых геодезических измерений (определений)	0.10	—
728	602461.30	1327748.91	Метод спутниковых геодезических измерений (определений)	0.10	—
729	602445.61	1327776.87	Метод спутниковых геодезических измерений (определений)	0.10	—
730	602427.47	1327808.88	Метод спутниковых геодезических измерений (определений)	0.10	—
731	602412.33	1327835.15	Метод спутниковых геодезических измерений (определений)	0.10	—
732	602395.56	1327865.49	Метод спутниковых геодезических измерений (определений)	0.10	—
733	602383.14	1327888.81	Метод спутниковых геодезических измерений (определений)	0.10	—
734	602368.73	1327915.04	Метод спутниковых геодезических измерений (определений)	0.10	—
735	602355.11	1327939.76	Метод спутниковых геодезических измерений (определений)	0.10	—
736	602342.95	1327962.89	Метод спутниковых геодезических измерений (определений)	0.10	—
737	602406.82	1328005.23	Метод спутниковых геодезических измерений (определений)	0.10	—
738	602421.21	1327979.48	Метод спутниковых геодезических измерений (определений)	0.10	—
739	602449.85	1327927.48	Метод спутниковых геодезических измерений (определений)	0.10	—
740	602479.69	1327873.38	Метод спутниковых геодезических измерений (определений)	0.10	—
741	602509.87	1327818.85	Метод спутниковых геодезических измерений (определений)	0.10	—
742	602527.24	1327787.50	Метод спутниковых геодезических	0.10	—

			измерений (определений)		
743	602546.33	1327752.64	Метод спутниковых геодезических измерений (определений)	0.10	—
744	602564.28	1327717.98	Метод спутниковых геодезических измерений (определений)	0.10	—
745	602578.71	1327688.73	Метод спутниковых геодезических измерений (определений)	0.10	—
746	602592.27	1327661.87	Метод спутниковых геодезических измерений (определений)	0.10	—
747	602624.29	1327598.89	Метод спутниковых геодезических измерений (определений)	0.10	—
748	602624.45	1327598.62	Метод спутниковых геодезических измерений (определений)	0.10	—
749	602624.70	1327598.33	Метод спутниковых геодезических измерений (определений)	0.10	—
750	602624.99	1327598.08	Метод спутниковых геодезических измерений (определений)	0.10	—
751	602625.33	1327597.89	Метод спутниковых геодезических измерений (определений)	0.10	—
752	602625.69	1327597.76	Метод спутниковых геодезических измерений (определений)	0.10	—
753	602626.06	1327597.69	Метод спутниковых геодезических измерений (определений)	0.10	—
754	602626.45	1327597.69	Метод спутниковых геодезических измерений (определений)	0.10	—
755	602626.83	1327597.76	Метод спутниковых геодезических измерений (определений)	0.10	—
756	602627.19	1327597.89	Метод спутниковых геодезических измерений (определений)	0.10	—
757	602627.52	1327598.08	Метод спутниковых геодезических измерений (определений)	0.10	—
758	602627.81	1327598.33	Метод спутниковых геодезических измерений (определений)	0.10	—
759	602628.06	1327598.62	Метод спутниковых геодезических	0.10	—

			измерений (определений)		
760	602628.25	1327598.96	Метод спутниковых геодезических измерений (определений)	0.10	—
761	602628.38	1327599.32	Метод спутниковых геодезических измерений (определений)	0.10	—
762	602628.45	1327599.69	Метод спутниковых геодезических измерений (определений)	0.10	—
763	602628.45	1327600.08	Метод спутниковых геодезических измерений (определений)	0.10	—
764	602628.38	1327600.46	Метод спутниковых геодезических измерений (определений)	0.10	—
765	602628.25	1327600.82	Метод спутниковых геодезических измерений (определений)	0.10	—
766	602613.16	1327630.52	Метод спутниковых геодезических измерений (определений)	0.10	—
767	602582.65	1327690.69	Метод спутниковых геодезических измерений (определений)	0.10	—
768	602568.22	1327719.95	Метод спутниковых геодезических измерений (определений)	0.10	—
769	602550.22	1327754.69	Метод спутниковых геодезических измерений (определений)	0.10	—
770	602531.10	1327789.61	Метод спутниковых геодезических измерений (определений)	0.10	—
771	602470.05	1327900.02	Метод спутниковых геодезических измерений (определений)	0.10	—
772	602436.98	1327959.99	Метод спутниковых геодезических измерений (определений)	0.10	—
773	602425.06	1327981.61	Метод спутниковых геодезических измерений (определений)	0.10	—
774	602409.50	1328009.44	Метод спутниковых геодезических измерений (определений)	0.10	—
775	602409.38	1328009.63	Метод спутниковых геодезических измерений (определений)	0.10	—
776	602409.13	1328009.93	Метод спутниковых геодезических	0.10	—

			измерений (определений)		
777	602408.84	1328010.17	Метод спутниковых геодезических измерений (определений)	0.10	—
778	602408.51	1328010.36	Метод спутниковых геодезических измерений (определений)	0.10	—
779	602408.15	1328010.49	Метод спутниковых геодезических измерений (определений)	0.10	—
780	602407.77	1328010.56	Метод спутниковых геодезических измерений (определений)	0.10	—
781	602407.39	1328010.56	Метод спутниковых геодезических измерений (определений)	0.10	—
782	602407.01	1328010.49	Метод спутниковых геодезических измерений (определений)	0.10	—
783	602406.65	1328010.36	Метод спутниковых геодезических измерений (определений)	0.10	—
784	602406.36	1328010.20	Метод спутниковых геодезических измерений (определений)	0.10	—
785	602342.33	1327967.76	Метод спутниковых геодезических измерений (определений)	0.10	—
786	602342.65	1327992.15	Метод спутниковых геодезических измерений (определений)	0.10	—
787	602342.64	1327992.37	Метод спутниковых геодезических измерений (определений)	0.10	—
788	602342.57	1327992.74	Метод спутниковых геодезических измерений (определений)	0.10	—
789	602342.44	1327993.11	Метод спутниковых геодезических измерений (определений)	0.10	—
790	602342.25	1327993.44	Метод спутниковых геодезических измерений (определений)	0.10	—
791	602342.00	1327993.73	Метод спутниковых геодезических измерений (определений)	0.10	—
792	602341.71	1327993.98	Метод спутниковых геодезических измерений (определений)	0.10	—
793	602341.38	1327994.17	Метод спутниковых геодезических	0.10	—

			измерений (определений)		
794	602341.02	1327994.30	Метод спутниковых геодезических измерений (определений)	0.10	—
795	602340.64	1327994.37	Метод спутниковых геодезических измерений (определений)	0.10	—
796	602340.25	1327994.37	Метод спутниковых геодезических измерений (определений)	0.10	—
797	602339.88	1327994.30	Метод спутниковых геодезических измерений (определений)	0.10	—
798	602339.52	1327994.17	Метод спутниковых геодезических измерений (определений)	0.10	—
799	602339.40	1327994.10	Метод спутниковых геодезических измерений (определений)	0.10	—
800	602329.39	1327988.70	Метод спутниковых геодезических измерений (определений)	0.10	—
801	602329.18	1327988.56	Метод спутниковых геодезических измерений (определений)	0.10	—
802	602328.88	1327988.32	Метод спутниковых геодезических измерений (определений)	0.10	—
803	602328.64	1327988.02	Метод спутниковых геодезических измерений (определений)	0.10	—
804	602328.44	1327987.69	Метод спутниковых геодезических измерений (определений)	0.10	—
805	602328.31	1327987.33	Метод спутниковых геодезических измерений (определений)	0.10	—
806	602328.25	1327986.95	Метод спутниковых геодезических измерений (определений)	0.10	—
807	602328.25	1327986.57	Метод спутниковых геодезических измерений (определений)	0.10	—
808	602328.31	1327986.19	Метод спутниковых геодезических измерений (определений)	0.10	—
809	602328.44	1327985.83	Метод спутниковых геодезических измерений (определений)	0.10	—
810	602328.64	1327985.50	Метод спутниковых геодезических	0.10	—

			измерений (определений)		
811	602328.88	1327985.20	Метод спутниковых геодезических измерений (определений)	0.10	—
812	602329.18	1327984.96	Метод спутниковых геодезических измерений (определений)	0.10	—
813	602329.51	1327984.77	Метод спутниковых геодезических измерений (определений)	0.10	—
814	602329.87	1327984.64	Метод спутниковых геодезических измерений (определений)	0.10	—
815	602330.25	1327984.57	Метод спутниковых геодезических измерений (определений)	0.10	—
816	602330.63	1327984.57	Метод спутниковых геодезических измерений (определений)	0.10	—
817	602331.01	1327984.64	Метод спутниковых геодезических измерений (определений)	0.10	—
818	602331.37	1327984.77	Метод спутниковых геодезических измерений (определений)	0.10	—
819	602331.48	1327984.83	Метод спутниковых геодезических измерений (определений)	0.10	—
820	602338.20	1327988.46	Метод спутниковых геодезических измерений (определений)	0.10	—
821	602337.87	1327963.65	Метод спутниковых геодезических измерений (определений)	0.10	—
822	602337.88	1327963.43	Метод спутниковых геодезических измерений (определений)	0.10	—
823	602337.92	1327963.25	Метод спутниковых геодезических измерений (определений)	0.10	—
824	602344.06	1327928.02	Метод спутниковых геодезических измерений (определений)	0.10	—
825	602326.84	1327924.22	Метод спутниковых геодезических измерений (определений)	0.10	—
826	602324.74	1327934.28	Метод спутниковых геодезических измерений (определений)	0.10	—
827	602324.71	1327934.40	Метод спутниковых геодезических	0.10	—

			измерений (определений)		
828	602324.58	1327934.76	Метод спутниковых геодезических измерений (определений)	0.10	—
829	602324.39	1327935.10	Метод спутниковых геодезических измерений (определений)	0.10	—
830	602324.14	1327935.39	Метод спутниковых геодезических измерений (определений)	0.10	—
831	602323.85	1327935.64	Метод спутниковых геодезических измерений (определений)	0.10	—
832	602323.52	1327935.83	Метод спутниковых геодезических измерений (определений)	0.10	—
833	602323.16	1327935.96	Метод спутниковых геодезических измерений (определений)	0.10	—
834	602322.78	1327936.03	Метод спутниковых геодезических измерений (определений)	0.10	—
835	602322.40	1327936.03	Метод спутниковых геодезических измерений (определений)	0.10	—
836	602322.02	1327935.96	Метод спутниковых геодезических измерений (определений)	0.10	—
837	602321.66	1327935.83	Метод спутниковых геодезических измерений (определений)	0.10	—
838	602321.33	1327935.64	Метод спутниковых геодезических измерений (определений)	0.10	—
839	602321.03	1327935.39	Метод спутниковых геодезических измерений (определений)	0.10	—
840	602320.79	1327935.10	Метод спутниковых геодезических измерений (определений)	0.10	—
841	602320.59	1327934.76	Метод спутниковых геодезических измерений (определений)	0.10	—
842	602320.46	1327934.40	Метод спутниковых геодезических измерений (определений)	0.10	—
843	602320.40	1327934.03	Метод спутниковых геодезических измерений (определений)	0.10	—
844	602320.40	1327933.64	Метод спутниковых геодезических	0.10	—

			измерений (определений)		
845	602320.44	1327933.39	Метод спутниковых геодезических измерений (определений)	0.10	—
846	602322.80	1327922.05	Метод спутниковых геодезических измерений (определений)	0.10	—
847	602319.23	1327916.72	Метод спутниковых геодезических измерений (определений)	0.10	—
848	602297.71	1327895.65	Метод спутниковых геодезических измерений (определений)	0.10	—
849	602274.67	1327873.36	Метод спутниковых геодезических измерений (определений)	0.10	—
850	602274.40	1327873.04	Метод спутниковых геодезических измерений (определений)	0.10	—
851	602274.21	1327872.71	Метод спутниковых геодезических измерений (определений)	0.10	—
852	602274.08	1327872.35	Метод спутниковых геодезических измерений (определений)	0.10	—
853	602274.01	1327871.97	Метод спутниковых геодезических измерений (определений)	0.10	—
854	602274.01	1327871.59	Метод спутниковых геодезических измерений (определений)	0.10	—
855	602274.08	1327871.21	Метод спутниковых геодезических измерений (определений)	0.10	—
856	602274.21	1327870.85	Метод спутниковых геодезических измерений (определений)	0.10	—
857	602274.29	1327870.71	Метод спутниковых геодезических измерений (определений)	0.10	—
858	602293.40	1327836.32	Метод спутниковых геодезических измерений (определений)	0.10	—
859	602307.64	1327810.16	Метод спутниковых геодезических измерений (определений)	0.10	—
860	602276.14	1327792.90	Метод спутниковых геодезических измерений (определений)	0.10	—
861	602244.71	1327775.36	Метод спутниковых геодезических	0.10	—

			измерений (определений)		
862	602231.24	1327802.10	Метод спутниковых геодезических измерений (определений)	0.10	—
863	602216.43	1327829.85	Метод спутниковых геодезических измерений (определений)	0.10	—
864	602216.30	1327830.08	Метод спутниковых геодезических измерений (определений)	0.10	—
865	602216.05	1327830.37	Метод спутниковых геодезических измерений (определений)	0.10	—
866	602215.75	1327830.62	Метод спутниковых геодезических измерений (определений)	0.10	—
867	602215.42	1327830.81	Метод спутниковых геодезических измерений (определений)	0.10	—
868	602215.06	1327830.94	Метод спутниковых геодезических измерений (определений)	0.10	—
869	602214.68	1327831.01	Метод спутниковых геодезических измерений (определений)	0.10	—
870	602214.30	1327831.01	Метод спутниковых геодезических измерений (определений)	0.10	—
871	602213.92	1327830.94	Метод спутниковых геодезических измерений (определений)	0.10	—
872	602213.56	1327830.81	Метод спутниковых геодезических измерений (определений)	0.10	—
873	602213.23	1327830.62	Метод спутниковых геодезических измерений (определений)	0.10	—
874	602212.94	1327830.37	Метод спутниковых геодезических измерений (определений)	0.10	—
875	602212.69	1327830.08	Метод спутниковых геодезических измерений (определений)	0.10	—
876	602212.50	1327829.75	Метод спутниковых геодезических измерений (определений)	0.10	—
877	602212.37	1327829.39	Метод спутниковых геодезических измерений (определений)	0.10	—
878	602212.30	1327829.01	Метод спутниковых геодезических	0.10	—

			измерений (определений)		
879	602212.30	1327828.63	Метод спутниковых геодезических измерений (определений)	0.10	—
880	602212.37	1327828.25	Метод спутниковых геодезических измерений (определений)	0.10	—
881	602212.50	1327827.89	Метод спутниковых геодезических измерений (определений)	0.10	—
882	602212.56	1327827.79	Метод спутниковых геодезических измерений (определений)	0.10	—
883	602227.32	1327800.09	Метод спутниковых геодезических измерений (определений)	0.10	—
884	602240.87	1327773.19	Метод спутниковых геодезических измерений (определений)	0.10	—
885	602231.00	1327767.55	Метод спутниковых геодезических измерений (определений)	0.10	—
886	602230.84	1327767.44	Метод спутниковых геодезических измерений (определений)	0.10	—
887	602230.54	1327767.19	Метод спутниковых геодезических измерений (определений)	0.10	—
888	602230.30	1327766.90	Метод спутниковых геодезических измерений (определений)	0.10	—
889	602230.10	1327766.57	Метод спутниковых геодезических измерений (определений)	0.10	—
890	602229.97	1327766.21	Метод спутниковых геодезических измерений (определений)	0.10	—
891	602229.91	1327765.83	Метод спутниковых геодезических измерений (определений)	0.10	—
892	602229.91	1327765.44	Метод спутниковых геодезических измерений (определений)	0.10	—
893	602229.97	1327765.07	Метод спутниковых геодезических измерений (определений)	0.10	—
894	602230.10	1327764.71	Метод спутниковых геодезических измерений (определений)	0.10	—
895	602230.16	1327764.60	Метод спутниковых геодезических	0.10	—

			измерений (определений)		
896	602248.34	1327730.56	Метод спутниковых геодезических измерений (определений)	0.10	—
897	602266.65	1327695.69	Метод спутниковых геодезических измерений (определений)	0.10	—
898	602282.11	1327667.48	Метод спутниковых геодезических измерений (определений)	0.10	—
899	602298.02	1327637.96	Метод спутниковых геодезических измерений (определений)	0.10	—
900	602314.78	1327607.42	Метод спутниковых геодезических измерений (определений)	0.10	—
901	602314.91	1327607.22	Метод спутниковых геодезических измерений (определений)	0.10	—
902	602315.15	1327606.93	Метод спутниковых геодезических измерений (определений)	0.10	—
903	602315.45	1327606.68	Метод спутниковых геодезических измерений (определений)	0.10	—
904	602315.78	1327606.49	Метод спутниковых геодезических измерений (определений)	0.10	—
905	602316.14	1327606.36	Метод спутниковых геодезических измерений (определений)	0.10	—
906	602316.52	1327606.29	Метод спутниковых геодезических измерений (определений)	0.10	—
907	602316.90	1327606.29	Метод спутниковых геодезических измерений (определений)	0.10	—
908	602317.28	1327606.36	Метод спутниковых геодезических измерений (определений)	0.10	—
909	602317.64	1327606.49	Метод спутниковых геодезических измерений (определений)	0.10	—
910	602317.97	1327606.68	Метод спутниковых геодезических измерений (определений)	0.10	—
911	602318.26	1327606.93	Метод спутниковых геодезических измерений (определений)	0.10	—
912	602318.51	1327607.22	Метод спутниковых геодезических	0.10	—

			измерений (определений)		
913	602318.70	1327607.55	Метод спутниковых геодезических измерений (определений)	0.10	—
914	602318.83	1327607.91	Метод спутниковых геодезических измерений (определений)	0.10	—
915	602318.90	1327608.29	Метод спутниковых геодезических измерений (определений)	0.10	—
916	602318.90	1327608.67	Метод спутниковых геодезических измерений (определений)	0.10	—
917	602318.83	1327609.05	Метод спутниковых геодезических измерений (определений)	0.10	—
918	602318.70	1327609.41	Метод спутниковых геодезических измерений (определений)	0.10	—
919	602318.63	1327609.54	Метод спутниковых геодезических измерений (определений)	0.10	—
920	602301.89	1327640.06	Метод спутниковых геодезических измерений (определений)	0.10	—
921	602285.98	1327669.57	Метод спутниковых геодезических измерений (определений)	0.10	—
922	602270.53	1327697.76	Метод спутниковых геодезических измерений (определений)	0.10	—
923	602252.23	1327732.61	Метод спутниковых геодезических измерений (определений)	0.10	—
924	602235.04	1327764.79	Метод спутниковых геодезических измерений (определений)	0.10	—
925	602242.93	1327769.30	Метод спутниковых геодезических измерений (определений)	0.10	—
926	602259.77	1327738.71	Метод спутниковых геодезических измерений (определений)	0.10	—
927	602290.25	1327683.29	Метод спутниковых геодезических измерений (определений)	0.10	—
928	602307.78	1327651.62	Метод спутниковых геодезических измерений (определений)	0.10	—
929	602325.14	1327620.00	Метод спутниковых геодезических	0.10	—

			измерений (определений)		
930	602340.93	1327590.68	Метод спутниковых геодезических измерений (определений)	0.10	—
931	602359.63	1327557.81	Метод спутниковых геодезических измерений (определений)	0.10	—
932	602389.05	1327503.65	Метод спутниковых геодезических измерений (определений)	0.10	—
933	602409.07	1327467.45	Метод спутниковых геодезических измерений (определений)	0.10	—
934	602427.89	1327431.74	Метод спутниковых геодезических измерений (определений)	0.10	—
935	602426.97	1327419.23	Метод спутниковых геодезических измерений (определений)	0.10	—
936	602426.98	1327418.88	Метод спутниковых геодезических измерений (определений)	0.10	—
937	602427.04	1327418.50	Метод спутниковых геодезических измерений (определений)	0.10	—
938	602427.17	1327418.14	Метод спутниковых геодезических измерений (определений)	0.10	—
939	602427.37	1327417.81	Метод спутниковых геодезических измерений (определений)	0.10	—
940	602427.61	1327417.52	Метод спутниковых геодезических измерений (определений)	0.10	—
941	602427.91	1327417.27	Метод спутниковых геодезических измерений (определений)	0.10	—
942	602428.24	1327417.08	Метод спутниковых геодезических измерений (определений)	0.10	—
943	602428.60	1327416.95	Метод спутниковых геодезических измерений (определений)	0.10	—
944	602428.98	1327416.88	Метод спутниковых геодезических измерений (определений)	0.10	—
945	602429.36	1327416.88	Метод спутниковых геодезических измерений (определений)	0.10	—
946	602429.74	1327416.95	Метод спутниковых геодезических	0.10	—

			измерений (определений)		
947	602430.10	1327417.08	Метод спутниковых геодезических измерений (определений)	0.10	—
948	602430.43	1327417.27	Метод спутниковых геодезических измерений (определений)	0.10	—
949	602430.72	1327417.52	Метод спутниковых геодезических измерений (определений)	0.10	—
950	602430.97	1327417.81	Метод спутниковых геодезических измерений (определений)	0.10	—
951	602431.16	1327418.14	Метод спутниковых геодезических измерений (определений)	0.10	—
952	602431.29	1327418.50	Метод спутниковых геодезических измерений (определений)	0.10	—
953	602431.36	1327418.88	Метод спутниковых геодезических измерений (определений)	0.10	—
954	602432.32	1327432.04	Метод спутниковых геодезических измерений (определений)	0.10	—
955	602432.32	1327432.40	Метод спутниковых геодезических измерений (определений)	0.10	—
956	602432.25	1327432.77	Метод спутниковых геодезических измерений (определений)	0.10	—
957	602432.12	1327433.13	Метод спутниковых геодезических измерений (определений)	0.10	—
958	602432.07	1327433.23	Метод спутниковых геодезических измерений (определений)	0.10	—
959	602412.96	1327469.52	Метод спутниковых геодезических измерений (определений)	0.10	—
960	602392.91	1327505.75	Метод спутниковых геодезических измерений (определений)	0.10	—
961	602377.18	1327534.78	Метод спутниковых геодезических измерений (определений)	0.10	—
962	602363.49	1327559.94	Метод спутниковых геодезических измерений (определений)	0.10	—
963	602344.80	1327592.79	Метод спутниковых геодезических	0.10	—

			измерений (определений)		
964	602329.01	1327622.10	Метод спутниковых геодезических измерений (определений)	0.10	—
965	602311.63	1327653.75	Метод спутниковых геодезических измерений (определений)	0.10	—
966	602294.10	1327685.41	Метод спутниковых геодезических измерений (определений)	0.10	—
967	602278.81	1327713.29	Метод спутниковых геодезических измерений (определений)	0.10	—
968	602246.76	1327771.47	Метод спутниковых геодезических измерений (определений)	0.10	—
969	602278.26	1327789.05	Метод спутниковых геодезических измерений (определений)	0.10	—
970	602309.76	1327806.30	Метод спутниковых геодезических измерений (определений)	0.10	—
971	602326.90	1327775.17	Метод спутниковых геодезических измерений (определений)	0.10	—
972	602345.29	1327741.84	Метод спутниковых геодезических измерений (определений)	0.10	—
973	602366.17	1327705.66	Метод спутниковых геодезических измерений (определений)	0.10	—
974	602385.76	1327668.76	Метод спутниковых геодезических измерений (определений)	0.10	—
975	602399.26	1327643.72	Метод спутниковых геодезических измерений (определений)	0.10	—
976	602417.01	1327611.93	Метод спутниковых геодезических измерений (определений)	0.10	—
977	602431.84	1327584.54	Метод спутниковых геодезических измерений (определений)	0.10	—
978	602448.02	1327554.69	Метод спутниковых геодезических измерений (определений)	0.10	—
979	602449.28	1327542.58	Метод спутниковых геодезических измерений (определений)	0.10	—
980	602449.34	1327542.24	Метод спутниковых геодезических	0.10	—

			измерений (определений)		
981	602449.47	1327541.88	Метод спутниковых геодезических измерений (определений)	0.10	—
982	602449.66	1327541.55	Метод спутниковых геодезических измерений (определений)	0.10	—
983	602449.91	1327541.26	Метод спутниковых геодезических измерений (определений)	0.10	—
984	602450.21	1327541.01	Метод спутниковых геодезических измерений (определений)	0.10	—
985	602450.54	1327540.82	Метод спутниковых геодезических измерений (определений)	0.10	—
986	602450.90	1327540.69	Метод спутниковых геодезических измерений (определений)	0.10	—
987	602451.28	1327540.62	Метод спутниковых геодезических измерений (определений)	0.10	—
988	602451.66	1327540.62	Метод спутниковых геодезических измерений (определений)	0.10	—
989	602452.04	1327540.69	Метод спутниковых геодезических измерений (определений)	0.10	—
990	602452.40	1327540.82	Метод спутниковых геодезических измерений (определений)	0.10	—
991	602452.73	1327541.01	Метод спутниковых геодезических измерений (определений)	0.10	—
992	602453.02	1327541.26	Метод спутниковых геодезических измерений (определений)	0.10	—
993	602453.27	1327541.55	Метод спутниковых геодезических измерений (определений)	0.10	—
994	602453.46	1327541.88	Метод спутниковых геодезических измерений (определений)	0.10	—
995	602453.59	1327542.24	Метод спутниковых геодезических измерений (определений)	0.10	—
996	602453.66	1327542.62	Метод спутниковых геодезических измерений (определений)	0.10	—
997	602453.66	1327543.00	Метод спутниковых геодезических	0.10	—

			измерений (определений)		
527	602452.35	1327555.58	Метод спутниковых геодезических измерений (определений)	0.10	—
Зона1(4)	—	—	—	—	—
998	602959.21	1327282.82	Метод спутниковых геодезических измерений (определений)	0.10	—
999	602959.66	1327282.73	Метод спутниковых геодезических измерений (определений)	0.10	—
1000	602960.04	1327282.73	Метод спутниковых геодезических измерений (определений)	0.10	—
1001	602960.42	1327282.80	Метод спутниковых геодезических измерений (определений)	0.10	—
1002	602960.78	1327282.93	Метод спутниковых геодезических измерений (определений)	0.10	—
1003	602961.12	1327283.12	Метод спутниковых геодезических измерений (определений)	0.10	—
1004	602961.41	1327283.37	Метод спутниковых геодезических измерений (определений)	0.10	—
1005	602961.66	1327283.66	Метод спутниковых геодезических измерений (определений)	0.10	—
1006	602961.85	1327283.99	Метод спутниковых геодезических измерений (определений)	0.10	—
1007	602961.98	1327284.36	Метод спутниковых геодезических измерений (определений)	0.10	—
1008	602962.04	1327284.73	Метод спутниковых геодезических измерений (определений)	0.10	—
1009	602962.04	1327285.12	Метод спутниковых геодезических измерений (определений)	0.10	—
1010	602961.98	1327285.49	Метод спутниковых геодезических измерений (определений)	0.10	—
1011	602950.73	1327327.66	Метод спутниковых геодезических измерений (определений)	0.10	—
1012	602944.95	1327348.44	Метод спутниковых геодезических измерений (определений)	0.10	—
1013	602970.66	1327370.60	Метод спутниковых геодезических	0.10	—

			измерений (определений)		
1014	602975.07	1327364.53	Метод спутниковых геодезических измерений (определений)	0.10	—
1015	602975.30	1327364.27	Метод спутниковых геодезических измерений (определений)	0.10	—
1016	602975.59	1327364.02	Метод спутниковых геодезических измерений (определений)	0.10	—
1017	602975.92	1327363.83	Метод спутниковых геодезических измерений (определений)	0.10	—
1018	602976.28	1327363.70	Метод спутниковых геодезических измерений (определений)	0.10	—
1019	602976.66	1327363.63	Метод спутниковых геодезических измерений (определений)	0.10	—
1020	602977.05	1327363.63	Метод спутниковых геодезических измерений (определений)	0.10	—
1021	602977.42	1327363.70	Метод спутниковых геодезических измерений (определений)	0.10	—
1022	602977.78	1327363.83	Метод спутниковых геодезических измерений (определений)	0.10	—
1023	602978.12	1327364.02	Метод спутниковых геодезических измерений (определений)	0.10	—
1024	602978.41	1327364.27	Метод спутниковых геодезических измерений (определений)	0.10	—
1025	602978.66	1327364.56	Метод спутниковых геодезических измерений (определений)	0.10	—
1026	602978.85	1327364.90	Метод спутниковых геодезических измерений (определений)	0.10	—
1027	602978.98	1327365.26	Метод спутниковых геодезических измерений (определений)	0.10	—
1028	602979.05	1327365.63	Метод спутниковых геодезических измерений (определений)	0.10	—
1029	602979.05	1327366.02	Метод спутниковых геодезических измерений (определений)	0.10	—
1030	602978.98	1327366.39	Метод спутниковых геодезических	0.10	—

			измерений (определений)		
1031	602978.85	1327366.76	Метод спутниковых геодезических измерений (определений)	0.10	—
1032	602978.66	1327367.09	Метод спутниковых геодезических измерений (определений)	0.10	—
1033	602974.39	1327372.94	Метод спутниковых геодезических измерений (определений)	0.10	—
1034	602994.13	1327382.01	Метод спутниковых геодезических измерений (определений)	0.10	—
1035	603023.97	1327395.10	Метод спутниковых геодезических измерений (определений)	0.10	—
1036	603034.80	1327355.84	Метод спутниковых геодезических измерений (определений)	0.10	—
1037	603045.48	1327320.51	Метод спутниковых геодезических измерений (определений)	0.10	—
1038	603045.59	1327320.22	Метод спутниковых геодезических измерений (определений)	0.10	—
1039	603045.78	1327319.89	Метод спутниковых геодезических измерений (определений)	0.10	—
1040	603046.03	1327319.59	Метод спутниковых геодезических измерений (определений)	0.10	—
1041	603046.32	1327319.35	Метод спутниковых геодезических измерений (определений)	0.10	—
1042	603046.65	1327319.16	Метод спутниковых геодезических измерений (определений)	0.10	—
1043	603047.01	1327319.02	Метод спутниковых геодезических измерений (определений)	0.10	—
1044	603047.39	1327318.96	Метод спутниковых геодезических измерений (определений)	0.10	—
1045	603047.77	1327318.96	Метод спутниковых геодезических измерений (определений)	0.10	—
1046	603048.15	1327319.02	Метод спутниковых геодезических измерений (определений)	0.10	—
1047	603048.51	1327319.16	Метод спутниковых геодезических	0.10	—

			измерений (определений)		
1048	603048.84	1327319.35	Метод спутниковых геодезических измерений (определений)	0.10	—
1049	603049.14	1327319.59	Метод спутниковых геодезических измерений (определений)	0.10	—
1050	603049.39	1327319.89	Метод спутниковых геодезических измерений (определений)	0.10	—
1051	603049.58	1327320.22	Метод спутниковых геодезических измерений (определений)	0.10	—
1052	603049.71	1327320.58	Метод спутниковых геодезических измерений (определений)	0.10	—
1053	603049.77	1327320.96	Метод спутниковых геодезических измерений (определений)	0.10	—
1054	603049.77	1327321.34	Метод спутниковых геодезических измерений (определений)	0.10	—
1055	603049.71	1327321.72	Метод спутниковых геодезических измерений (определений)	0.10	—
1056	603039.03	1327357.03	Метод спутниковых геодезических измерений (определений)	0.10	—
1057	603027.54	1327398.72	Метод спутниковых геодезических измерений (определений)	0.10	—
1058	603017.71	1327430.73	Метод спутниковых геодезических измерений (определений)	0.10	—
1059	603006.61	1327468.40	Метод спутниковых геодезических измерений (определений)	0.10	—
1060	602997.43	1327497.23	Метод спутниковых геодезических измерений (определений)	0.10	—
1061	602997.33	1327497.49	Метод спутниковых геодезических измерений (определений)	0.10	—
1062	602997.13	1327497.82	Метод спутниковых геодезических измерений (определений)	0.10	—
1063	602996.89	1327498.12	Метод спутниковых геодезических измерений (определений)	0.10	—
1064	602996.59	1327498.36	Метод спутниковых геодезических	0.10	—

			измерений (определений)		
1065	602996.26	1327498.55	Метод спутниковых геодезических измерений (определений)	0.10	—
1066	602995.90	1327498.69	Метод спутниковых геодезических измерений (определений)	0.10	—
1067	602995.52	1327498.75	Метод спутниковых геодезических измерений (определений)	0.10	—
1068	602995.14	1327498.75	Метод спутниковых геодезических измерений (определений)	0.10	—
1069	602994.76	1327498.69	Метод спутниковых геодезических измерений (определений)	0.10	—
1070	602994.40	1327498.55	Метод спутниковых геодезических измерений (определений)	0.10	—
1071	602994.07	1327498.36	Метод спутниковых геодезических измерений (определений)	0.10	—
1072	602993.78	1327498.12	Метод спутниковых геодезических измерений (определений)	0.10	—
1073	602993.53	1327497.82	Метод спутниковых геодезических измерений (определений)	0.10	—
1074	602993.41	1327497.61	Метод спутниковых геодезических измерений (определений)	0.10	—
1075	602981.82	1327476.43	Метод спутниковых геодезических измерений (определений)	0.10	—
1076	602981.77	1327476.33	Метод спутниковых геодезических измерений (определений)	0.10	—
1077	602970.22	1327452.35	Метод спутниковых геодезических измерений (определений)	0.10	—
1078	602970.08	1327451.96	Метод спутниковых геодезических измерений (определений)	0.10	—
1079	602970.01	1327451.58	Метод спутниковых геодезических измерений (определений)	0.10	—
1080	602970.01	1327451.20	Метод спутниковых геодезических измерений (определений)	0.10	—
1081	602970.08	1327450.82	Метод спутниковых геодезических	0.10	—

			измерений (определений)		
1082	602970.21	1327450.46	Метод спутниковых геодезических измерений (определений)	0.10	—
1083	602970.40	1327450.13	Метод спутниковых геодезических измерений (определений)	0.10	—
1084	602970.65	1327449.84	Метод спутниковых геодезических измерений (определений)	0.10	—
1085	602970.94	1327449.59	Метод спутниковых геодезических измерений (определений)	0.10	—
1086	602971.28	1327449.40	Метод спутниковых геодезических измерений (определений)	0.10	—
1087	602971.64	1327449.27	Метод спутниковых геодезических измерений (определений)	0.10	—
1088	602972.01	1327449.20	Метод спутниковых геодезических измерений (определений)	0.10	—
1089	602972.40	1327449.20	Метод спутниковых геодезических измерений (определений)	0.10	—
1090	602972.78	1327449.27	Метод спутниковых геодезических измерений (определений)	0.10	—
1091	602973.14	1327449.40	Метод спутниковых геодезических измерений (определений)	0.10	—
1092	602973.47	1327449.59	Метод спутниковых геодезических измерений (определений)	0.10	—
1093	602973.76	1327449.84	Метод спутниковых геодезических измерений (определений)	0.10	—
1094	602974.01	1327450.13	Метод спутниковых геодезических измерений (определений)	0.10	—
1095	602974.19	1327450.44	Метод спутниковых геодезических измерений (определений)	0.10	—
1096	602985.71	1327474.37	Метод спутниковых геодезических измерений (определений)	0.10	—
1097	602994.80	1327490.99	Метод спутниковых геодезических измерений (определений)	0.10	—
1098	603002.39	1327467.13	Метод спутниковых геодезических	0.10	—

			измерений (определений)		
1099	603013.49	1327429.47	Метод спутниковых геодезических измерений (определений)	0.10	—
1100	603022.74	1327399.36	Метод спутниковых геодезических измерений (определений)	0.10	—
1101	602992.35	1327386.03	Метод спутниковых геодезических измерений (определений)	0.10	—
1102	602971.66	1327376.53	Метод спутниковых геодезических измерений (определений)	0.10	—
1103	602952.39	1327400.16	Метод спутниковых геодезических измерений (определений)	0.10	—
1104	602937.05	1327419.79	Метод спутниковых геодезических измерений (определений)	0.10	—
1105	602917.12	1327444.46	Метод спутниковых геодезических измерений (определений)	0.10	—
1106	602923.35	1327454.23	Метод спутниковых геодезических измерений (определений)	0.10	—
1107	602923.49	1327454.49	Метод спутниковых геодезических измерений (определений)	0.10	—
1108	602923.62	1327454.85	Метод спутниковых геодезических измерений (определений)	0.10	—
1109	602923.69	1327455.22	Метод спутниковых геодезических измерений (определений)	0.10	—
1110	602923.69	1327455.61	Метод спутниковых геодезических измерений (определений)	0.10	—
1111	602923.62	1327455.99	Метод спутниковых геодезических измерений (определений)	0.10	—
1112	602923.49	1327456.35	Метод спутниковых геодезических измерений (определений)	0.10	—
1113	602923.30	1327456.68	Метод спутниковых геодезических измерений (определений)	0.10	—
1114	602923.06	1327456.97	Метод спутниковых геодезических измерений (определений)	0.10	—
1115	602922.76	1327457.22	Метод спутниковых геодезических	0.10	—

			измерений (определений)		
1116	602922.43	1327457.41	Метод спутниковых геодезических измерений (определений)	0.10	—
1117	602922.07	1327457.54	Метод спутниковых геодезических измерений (определений)	0.10	—
1118	602921.69	1327457.61	Метод спутниковых геодезических измерений (определений)	0.10	—
1119	602921.31	1327457.61	Метод спутниковых геодезических измерений (определений)	0.10	—
1120	602920.93	1327457.54	Метод спутниковых геодезических измерений (определений)	0.10	—
1121	602920.57	1327457.41	Метод спутниковых геодезических измерений (определений)	0.10	—
1122	602920.24	1327457.22	Метод спутниковых геодезических измерений (определений)	0.10	—
1123	602919.94	1327456.97	Метод спутниковых геодезических измерений (определений)	0.10	—
1124	602919.70	1327456.68	Метод спутниковых геодезических измерений (определений)	0.10	—
1125	602914.19	1327448.05	Метод спутниковых геодезических измерений (определений)	0.10	—
1126	602894.12	1327472.59	Метод спутниковых геодезических измерений (определений)	0.10	—
1127	602920.58	1327493.25	Метод спутниковых геодезических измерений (определений)	0.10	—
1128	602949.45	1327515.11	Метод спутниковых геодезических измерений (определений)	0.10	—
1129	602982.64	1327540.38	Метод спутниковых геодезических измерений (определений)	0.10	—
1130	602982.86	1327540.58	Метод спутниковых геодезических измерений (определений)	0.10	—
1131	602983.11	1327540.87	Метод спутниковых геодезических измерений (определений)	0.10	—
1132	602983.30	1327541.20	Метод спутниковых геодезических	0.10	—

			измерений (определений)		
1133	602983.43	1327541.56	Метод спутниковых геодезических измерений (определений)	0.10	—
1134	602983.50	1327541.94	Метод спутниковых геодезических измерений (определений)	0.10	—
1135	602983.50	1327542.32	Метод спутниковых геодезических измерений (определений)	0.10	—
1136	602983.43	1327542.70	Метод спутниковых геодезических измерений (определений)	0.10	—
1137	602975.32	1327569.18	Метод спутниковых геодезических измерений (определений)	0.10	—
1138	602967.35	1327594.47	Метод спутниковых геодезических измерений (определений)	0.10	—
1139	602958.31	1327624.16	Метод спутниковых геодезических измерений (определений)	0.10	—
1140	602958.20	1327624.45	Метод спутниковых геодезических измерений (определений)	0.10	—
1141	602958.01	1327624.78	Метод спутниковых геодезических измерений (определений)	0.10	—
1142	602957.76	1327625.08	Метод спутниковых геодезических измерений (определений)	0.10	—
1143	602957.47	1327625.32	Метод спутниковых геодезических измерений (определений)	0.10	—
1144	602957.14	1327625.51	Метод спутниковых геодезических измерений (определений)	0.10	—
1145	602956.78	1327625.64	Метод спутниковых геодезических измерений (определений)	0.10	—
1146	602956.40	1327625.71	Метод спутниковых геодезических измерений (определений)	0.10	—
1147	602956.02	1327625.71	Метод спутниковых геодезических измерений (определений)	0.10	—
1148	602955.64	1327625.64	Метод спутниковых геодезических измерений (определений)	0.10	—
1149	602955.28	1327625.51	Метод спутниковых геодезических	0.10	—

			измерений (определений)		
1150	602954.95	1327625.32	Метод спутниковых геодезических измерений (определений)	0.10	—
1151	602954.65	1327625.08	Метод спутниковых геодезических измерений (определений)	0.10	—
1152	602954.41	1327624.78	Метод спутниковых геодезических измерений (определений)	0.10	—
1153	602954.21	1327624.45	Метод спутниковых геодезических измерений (определений)	0.10	—
1154	602954.08	1327624.09	Метод спутниковых геодезических измерений (определений)	0.10	—
1155	602954.02	1327623.71	Метод спутниковых геодезических измерений (определений)	0.10	—
1156	602954.02	1327623.33	Метод спутниковых геодезических измерений (определений)	0.10	—
1157	602954.08	1327622.95	Метод спутниковых геодезических измерений (определений)	0.10	—
1158	602963.14	1327593.18	Метод спутниковых геодезических измерений (определений)	0.10	—
1159	602971.12	1327567.88	Метод спутниковых геодезических измерений (определений)	0.10	—
1160	602978.75	1327542.95	Метод спутниковых геодезических измерений (определений)	0.10	—
1161	602917.91	1327496.75	Метод спутниковых геодезических измерений (определений)	0.10	—
1162	602891.47	1327476.11	Метод спутниковых геодезических измерений (определений)	0.10	—
1163	602876.10	1327498.18	Метод спутниковых геодезических измерений (определений)	0.10	—
1164	602860.32	1327520.01	Метод спутниковых геодезических измерений (определений)	0.10	—
1165	602844.72	1327542.43	Метод спутниковых геодезических измерений (определений)	0.10	—
1166	602825.98	1327568.91	Метод спутниковых геодезических	0.10	—

			измерений (определений)		
1167	602808.65	1327592.98	Метод спутниковых геодезических измерений (определений)	0.10	—
1168	602836.63	1327618.46	Метод спутниковых геодезических измерений (определений)	0.10	—
1169	602866.32	1327645.82	Метод спутниковых геодезических измерений (определений)	0.10	—
1170	602900.91	1327677.32	Метод спутниковых геодезических измерений (определений)	0.10	—
1171	602900.98	1327677.39	Метод спутниковых геодезических измерений (определений)	0.10	—
1172	602901.23	1327677.69	Метод спутниковых геодезических измерений (определений)	0.10	—
1173	602901.42	1327678.02	Метод спутниковых геодезических измерений (определений)	0.10	—
1174	602901.55	1327678.38	Метод спутниковых геодезических измерений (определений)	0.10	—
1175	602901.62	1327678.76	Метод спутниковых геодезических измерений (определений)	0.10	—
1176	602901.62	1327679.14	Метод спутниковых геодезических измерений (определений)	0.10	—
1177	602901.55	1327679.52	Метод спутниковых геодезических измерений (определений)	0.10	—
1178	602901.42	1327679.88	Метод спутниковых геодезических измерений (определений)	0.10	—
1179	602901.23	1327680.21	Метод спутниковых геодезических измерений (определений)	0.10	—
1180	602900.98	1327680.50	Метод спутниковых геодезических измерений (определений)	0.10	—
1181	602900.69	1327680.75	Метод спутниковых геодезических измерений (определений)	0.10	—
1182	602900.36	1327680.94	Метод спутниковых геодезических измерений (определений)	0.10	—
1183	602900.00	1327681.07	Метод спутниковых геодезических	0.10	—

			измерений (определений)		
1184	602899.62	1327681.14	Метод спутниковых геодезических измерений (определений)	0.10	—
1185	602899.24	1327681.14	Метод спутниковых геодезических измерений (определений)	0.10	—
1186	602898.86	1327681.07	Метод спутниковых геодезических измерений (определений)	0.10	—
1187	602898.50	1327680.94	Метод спутниковых геодезических измерений (определений)	0.10	—
1188	602898.17	1327680.75	Метод спутниковых геодезических измерений (определений)	0.10	—
1189	602897.95	1327680.57	Метод спутниковых геодезических измерений (определений)	0.10	—
1190	602863.36	1327649.07	Метод спутниковых геодезических измерений (определений)	0.10	—
1191	602833.67	1327621.71	Метод спутниковых геодезических измерений (определений)	0.10	—
1192	602813.29	1327603.16	Метод спутниковых геодезических измерений (определений)	0.10	—
1193	602813.64	1327603.82	Метод спутниковых геодезических измерений (определений)	0.10	—
1194	602813.81	1327604.26	Метод спутниковых геодезических измерений (определений)	0.10	—
1195	602813.87	1327604.64	Метод спутниковых геодезических измерений (определений)	0.10	—
1196	602813.87	1327605.02	Метод спутниковых геодезических измерений (определений)	0.10	—
1197	602813.81	1327605.40	Метод спутниковых геодезических измерений (определений)	0.10	—
1198	602813.68	1327605.76	Метод спутниковых геодезических измерений (определений)	0.10	—
1199	602813.49	1327606.09	Метод спутниковых геодезических измерений (определений)	0.10	—
1200	602813.24	1327606.39	Метод спутниковых геодезических	0.10	—

			измерений (определений)		
1201	602812.94	1327606.63	Метод спутниковых геодезических измерений (определений)	0.10	—
1202	602812.61	1327606.83	Метод спутниковых геодезических измерений (определений)	0.10	—
1203	602812.25	1327606.96	Метод спутниковых геодезических измерений (определений)	0.10	—
1204	602811.87	1327607.02	Метод спутниковых геодезических измерений (определений)	0.10	—
1205	602811.49	1327607.02	Метод спутниковых геодезических измерений (определений)	0.10	—
1206	602811.11	1327606.96	Метод спутниковых геодезических измерений (определений)	0.10	—
1207	602810.75	1327606.83	Метод спутниковых геодезических измерений (определений)	0.10	—
1208	602810.42	1327606.63	Метод спутниковых геодезических измерений (определений)	0.10	—
1209	602810.19	1327606.44	Метод спутниковых геодезических измерений (определений)	0.10	—
1210	602808.25	1327604.64	Метод спутниковых геодезических измерений (определений)	0.10	—
1211	602813.81	1327627.26	Метод спутниковых геодезических измерений (определений)	0.10	—
1212	602839.13	1327649.76	Метод спутниковых геодезических измерений (определений)	0.10	—
1213	602866.24	1327673.96	Метод спутниковых геодезических измерений (определений)	0.10	—
1214	602885.68	1327691.10	Метод спутниковых геодезических измерений (определений)	0.10	—
1215	602905.64	1327708.70	Метод спутниковых геодезических измерений (определений)	0.10	—
1216	602905.74	1327708.79	Метод спутниковых геодезических измерений (определений)	0.10	—
1217	602905.98	1327709.09	Метод спутниковых геодезических	0.10	—

			измерений (определений)		
1218	602906.17	1327709.42	Метод спутниковых геодезических измерений (определений)	0.10	—
1219	602906.31	1327709.78	Метод спутниковых геодезических измерений (определений)	0.10	—
1220	602906.37	1327710.16	Метод спутниковых геодезических измерений (определений)	0.10	—
1221	602906.37	1327710.54	Метод спутниковых геодезических измерений (определений)	0.10	—
1222	602906.31	1327710.92	Метод спутниковых геодезических измерений (определений)	0.10	—
1223	602906.17	1327711.28	Метод спутниковых геодезических измерений (определений)	0.10	—
1224	602905.98	1327711.61	Метод спутниковых геодезических измерений (определений)	0.10	—
1225	602905.74	1327711.91	Метод спутниковых геодезических измерений (определений)	0.10	—
1226	602905.44	1327712.15	Метод спутниковых геодезических измерений (определений)	0.10	—
1227	602905.11	1327712.34	Метод спутниковых геодезических измерений (определений)	0.10	—
1228	602904.75	1327712.47	Метод спутниковых геодезических измерений (определений)	0.10	—
1229	602904.37	1327712.54	Метод спутниковых геодезических измерений (определений)	0.10	—
1230	602903.99	1327712.54	Метод спутниковых геодезических измерений (определений)	0.10	—
1231	602903.61	1327712.47	Метод спутниковых геодезических измерений (определений)	0.10	—
1232	602903.25	1327712.34	Метод спутниковых геодезических измерений (определений)	0.10	—
1233	602902.92	1327712.15	Метод спутниковых геодезических измерений (определений)	0.10	—
1234	602902.73	1327711.99	Метод спутниковых геодезических	0.10	—

			измерений (определений)		
1235	602863.32	1327677.26	Метод спутниковых геодезических измерений (определений)	0.10	—
1236	602810.38	1327630.10	Метод спутниковых геодезических измерений (определений)	0.10	—
1237	602810.28	1327630.01	Метод спутниковых геодезических измерений (определений)	0.10	—
1238	602810.04	1327629.72	Метод спутниковых геодезических измерений (определений)	0.10	—
1239	602809.85	1327629.38	Метод спутниковых геодезических измерений (определений)	0.10	—
1240	602809.72	1327629.02	Метод спутниковых геодезических измерений (определений)	0.10	—
1241	602803.19	1327602.50	Метод спутниковых геодезических измерений (определений)	0.10	—
1242	602788.99	1327617.85	Метод спутниковых геодезических измерений (определений)	0.10	—
1243	602773.49	1327639.15	Метод спутниковых геодезических измерений (определений)	0.10	—
1244	602756.84	1327662.68	Метод спутниковых геодезических измерений (определений)	0.10	—
1245	602741.32	1327684.85	Метод спутниковых геодезических измерений (определений)	0.10	—
1246	602728.01	1327703.69	Метод спутниковых геодезических измерений (определений)	0.10	—
1247	602751.97	1327728.46	Метод спутниковых геодезических измерений (определений)	0.10	—
1248	602779.13	1327756.86	Метод спутниковых геодезических измерений (определений)	0.10	—
1249	602807.20	1327785.59	Метод спутниковых геодезических измерений (определений)	0.10	—
1250	602807.43	1327785.87	Метод спутниковых геодезических измерений (определений)	0.10	—
1251	602807.62	1327786.20	Метод спутниковых геодезических	0.10	—

			измерений (определений)		
1252	602807.75	1327786.56	Метод спутниковых геодезических измерений (определений)	0.10	—
1253	602807.82	1327786.94	Метод спутниковых геодезических измерений (определений)	0.10	—
1254	602807.82	1327787.32	Метод спутниковых геодезических измерений (определений)	0.10	—
1255	602807.75	1327787.70	Метод спутниковых геодезических измерений (определений)	0.10	—
1256	602807.62	1327788.06	Метод спутниковых геодезических измерений (определений)	0.10	—
1257	602807.43	1327788.39	Метод спутниковых геодезических измерений (определений)	0.10	—
1258	602807.18	1327788.69	Метод спутниковых геодезических измерений (определений)	0.10	—
1259	602806.89	1327788.93	Метод спутниковых геодезических измерений (определений)	0.10	—
1260	602806.55	1327789.12	Метод спутниковых геодезических измерений (определений)	0.10	—
1261	602806.19	1327789.26	Метод спутниковых геодезических измерений (определений)	0.10	—
1262	602805.82	1327789.32	Метод спутниковых геодезических измерений (определений)	0.10	—
1263	602805.43	1327789.32	Метод спутниковых геодезических измерений (определений)	0.10	—
1264	602805.06	1327789.26	Метод спутниковых геодезических измерений (определений)	0.10	—
1265	602804.69	1327789.12	Метод спутниковых геодезических измерений (определений)	0.10	—
1266	602804.36	1327788.93	Метод спутниковых геодезических измерений (определений)	0.10	—
1267	602804.07	1327788.69	Метод спутниковых геодезических измерений (определений)	0.10	—
1268	602775.97	1327759.92	Метод спутниковых геодезических	0.10	—

			измерений (определений)		
1269	602748.80	1327731.52	Метод спутниковых геодезических измерений (определений)	0.10	—
1270	602725.45	1327707.36	Метод спутниковых геодезических измерений (определений)	0.10	—
1271	602706.00	1327735.51	Метод спутниковых геодезических измерений (определений)	0.10	—
1272	602684.01	1327767.23	Метод спутниковых геодезических измерений (определений)	0.10	—
1273	602711.11	1327785.59	Метод спутниковых геодезических измерений (определений)	0.10	—
1274	602739.84	1327805.31	Метод спутниковых геодезических измерений (определений)	0.10	—
1275	602765.23	1327823.20	Метод спутниковых геодезических измерений (определений)	0.10	—
1276	602765.52	1327823.44	Метод спутниковых геодезических измерений (определений)	0.10	—
1277	602765.77	1327823.74	Метод спутниковых геодезических измерений (определений)	0.10	—
1278	602765.96	1327824.07	Метод спутниковых геодезических измерений (определений)	0.10	—
1279	602766.09	1327824.43	Метод спутниковых геодезических измерений (определений)	0.10	—
1280	602766.15	1327824.81	Метод спутниковых геодезических измерений (определений)	0.10	—
1281	602766.15	1327825.19	Метод спутниковых геодезических измерений (определений)	0.10	—
1282	602766.09	1327825.57	Метод спутниковых геодезических измерений (определений)	0.10	—
1283	602765.96	1327825.93	Метод спутниковых геодезических измерений (определений)	0.10	—
1284	602765.77	1327826.26	Метод спутниковых геодезических измерений (определений)	0.10	—
1285	602765.52	1327826.55	Метод спутниковых геодезических	0.10	—

			измерений (определений)		
1286	602765.23	1327826.80	Метод спутниковых геодезических измерений (определений)	0.10	—
1287	602764.89	1327826.99	Метод спутниковых геодезических измерений (определений)	0.10	—
1288	602764.53	1327827.12	Метод спутниковых геодезических измерений (определений)	0.10	—
1289	602764.16	1327827.19	Метод спутниковых геодезических измерений (определений)	0.10	—
1290	602763.77	1327827.19	Метод спутниковых геодезических измерений (определений)	0.10	—
1291	602763.39	1327827.12	Метод спутниковых геодезических измерений (определений)	0.10	—
1292	602763.03	1327826.99	Метод спутниковых геодезических измерений (определений)	0.10	—
1293	602762.70	1327826.80	Метод спутниковых геодезических измерений (определений)	0.10	—
1294	602737.34	1327808.93	Метод спутниковых геодезических измерений (определений)	0.10	—
1295	602708.64	1327789.23	Метод спутниковых геодезических измерений (определений)	0.10	—
1296	602681.52	1327770.86	Метод спутниковых геодезических измерений (определений)	0.10	—
1297	602663.57	1327797.17	Метод спутниковых геодезических измерений (определений)	0.10	—
1298	602646.78	1327822.82	Метод спутниковых геодезических измерений (определений)	0.10	—
1299	602627.52	1327851.17	Метод спутниковых геодезических измерений (определений)	0.10	—
1300	602608.84	1327879.74	Метод спутниковых геодезических измерений (определений)	0.10	—
1301	602637.87	1327900.62	Метод спутниковых геодезических измерений (определений)	0.10	—
1302	602663.70	1327919.71	Метод спутниковых геодезических	0.10	—

			измерений (определений)		
1303	602663.95	1327919.92	Метод спутниковых геодезических измерений (определений)	0.10	—
1304	602664.20	1327920.21	Метод спутниковых геодезических измерений (определений)	0.10	—
1305	602664.39	1327920.55	Метод спутниковых геодезических измерений (определений)	0.10	—
1306	602664.46	1327920.74	Метод спутниковых геодезических измерений (определений)	0.10	—
1307	602669.86	1327935.89	Метод спутниковых геодезических измерений (определений)	0.10	—
1308	602669.91	1327936.06	Метод спутниковых геодезических измерений (определений)	0.10	—
1309	602669.98	1327936.43	Метод спутниковых геодезических измерений (определений)	0.10	—
1310	602669.98	1327936.82	Метод спутниковых геодезических измерений (определений)	0.10	—
1311	602669.91	1327937.19	Метод спутниковых геодезических измерений (определений)	0.10	—
1312	602669.78	1327937.55	Метод спутниковых геодезических измерений (определений)	0.10	—
1313	602669.59	1327937.89	Метод спутниковых геодезических измерений (определений)	0.10	—
1314	602669.34	1327938.18	Метод спутниковых геодезических измерений (определений)	0.10	—
1315	602669.05	1327938.43	Метод спутниковых геодезических измерений (определений)	0.10	—
1316	602668.72	1327938.62	Метод спутниковых геодезических измерений (определений)	0.10	—
1317	602668.36	1327938.75	Метод спутниковых геодезических измерений (определений)	0.10	—
1318	602667.98	1327938.82	Метод спутниковых геодезических измерений (определений)	0.10	—
1319	602667.60	1327938.82	Метод спутниковых геодезических	0.10	—

			измерений (определений)		
1320	602667.22	1327938.75	Метод спутниковых геодезических измерений (определений)	0.10	—
1321	602666.86	1327938.62	Метод спутниковых геодезических измерений (определений)	0.10	—
1322	602666.53	1327938.43	Метод спутниковых геодезических измерений (определений)	0.10	—
1323	602666.23	1327938.18	Метод спутниковых геодезических измерений (определений)	0.10	—
1324	602665.99	1327937.89	Метод спутниковых геодезических измерений (определений)	0.10	—
1325	602665.79	1327937.55	Метод спутниковых геодезических измерений (определений)	0.10	—
1326	602665.72	1327937.36	Метод спутниковых геодезических измерений (определений)	0.10	—
1327	602660.55	1327922.85	Метод спутниковых геодезических измерений (определений)	0.10	—
1328	602635.29	1327904.18	Метод спутниковых геодезических измерений (определений)	0.10	—
1329	602604.56	1327882.08	Метод спутниковых геодезических измерений (определений)	0.10	—
1330	602604.29	1327881.85	Метод спутниковых геодезических измерений (определений)	0.10	—
1331	602604.04	1327881.56	Метод спутниковых геодезических измерений (определений)	0.10	—
1332	602603.85	1327881.22	Метод спутниковых геодезических измерений (определений)	0.10	—
1333	602603.72	1327880.86	Метод спутниковых геодезических измерений (определений)	0.10	—
1334	602603.65	1327880.49	Метод спутниковых геодезических измерений (определений)	0.10	—
1335	602603.65	1327880.10	Метод спутниковых геодезических измерений (определений)	0.10	—
1336	602603.72	1327879.72	Метод спутниковых геодезических	0.10	—

			измерений (определений)		
1337	602603.85	1327879.36	Метод спутниковых геодезических измерений (определений)	0.10	—
1338	602604.01	1327879.09	Метод спутниковых геодезических измерений (определений)	0.10	—
1339	602623.84	1327848.75	Метод спутниковых геодезических измерений (определений)	0.10	—
1340	602643.11	1327820.39	Метод спутниковых геодезических измерений (определений)	0.10	—
1341	602659.90	1327794.74	Метод спутниковых геодезических измерений (определений)	0.10	—
1342	602679.12	1327766.57	Метод спутниковых геодезических измерений (определений)	0.10	—
1343	602723.35	1327702.66	Метод спутниковых геодезических измерений (определений)	0.10	—
1344	602737.72	1327682.32	Метод спутниковых геодезических измерений (определений)	0.10	—
1345	602753.24	1327660.15	Метод спутниковых геодезических измерений (определений)	0.10	—
1346	602769.91	1327636.60	Метод спутниковых геодезических измерений (определений)	0.10	—
1347	602784.42	1327616.65	Метод спутниковых геодезических измерений (определений)	0.10	—
1348	602776.70	1327608.65	Метод спутниковых геодезических измерений (определений)	0.10	—
1349	602764.48	1327625.99	Метод спутниковых геодезических измерений (определений)	0.10	—
1350	602743.15	1327658.35	Метод спутниковых геодезических измерений (определений)	0.10	—
1351	602723.03	1327687.68	Метод спутниковых геодезических измерений (определений)	0.10	—
1352	602703.78	1327716.61	Метод спутниковых геодезических измерений (определений)	0.10	—
1353	602683.27	1327745.88	Метод спутниковых геодезических	0.10	—

			измерений (определений)		
1354	602665.33	1327772.40	Метод спутниковых геодезических измерений (определений)	0.10	—
1355	602645.48	1327800.79	Метод спутниковых геодезических измерений (определений)	0.10	—
1356	602627.83	1327827.45	Метод спутниковых геодезических измерений (определений)	0.10	—
1357	602627.56	1327827.79	Метод спутниковых геодезических измерений (определений)	0.10	—
1358	602627.26	1327828.03	Метод спутниковых геодезических измерений (определений)	0.10	—
1359	602626.93	1327828.23	Метод спутниковых геодезических измерений (определений)	0.10	—
1360	602626.57	1327828.36	Метод спутниковых геодезических измерений (определений)	0.10	—
1361	602626.19	1327828.42	Метод спутниковых геодезических измерений (определений)	0.10	—
1362	602625.81	1327828.42	Метод спутниковых геодезических измерений (определений)	0.10	—
1363	602625.43	1327828.36	Метод спутниковых геодезических измерений (определений)	0.10	—
1364	602625.07	1327828.23	Метод спутниковых геодезических измерений (определений)	0.10	—
1365	602624.74	1327828.03	Метод спутниковых геодезических измерений (определений)	0.10	—
1366	602624.44	1327827.79	Метод спутниковых геодезических измерений (определений)	0.10	—
1367	602624.20	1327827.49	Метод спутниковых геодезических измерений (определений)	0.10	—
1368	602624.01	1327827.16	Метод спутниковых геодезических измерений (определений)	0.10	—
1369	602623.87	1327826.80	Метод спутниковых геодезических измерений (определений)	0.10	—
1370	602623.81	1327826.42	Метод спутниковых геодезических	0.10	—

			измерений (определений)		
1371	602623.81	1327826.04	Метод спутниковых геодезических измерений (определений)	0.10	—
1372	602623.87	1327825.66	Метод спутниковых геодезических измерений (определений)	0.10	—
1373	602624.01	1327825.30	Метод спутниковых геодезических измерений (определений)	0.10	—
1374	602624.17	1327825.02	Метод спутниковых геодезических измерений (определений)	0.10	—
1375	602641.82	1327798.34	Метод спутниковых геодезических измерений (определений)	0.10	—
1376	602661.69	1327769.92	Метод спутниковых геодезических измерений (определений)	0.10	—
1377	602679.63	1327743.40	Метод спутниковых геодезических измерений (определений)	0.10	—
1378	602700.14	1327714.15	Метод спутниковых геодезических измерений (определений)	0.10	—
1379	602719.38	1327685.23	Метод спутниковых геодезических измерений (определений)	0.10	—
1380	602739.49	1327655.91	Метод спутниковых геодезических измерений (определений)	0.10	—
1381	602760.82	1327623.54	Метод спутниковых геодезических измерений (определений)	0.10	—
1382	602773.50	1327605.56	Метод спутниковых геодезических измерений (определений)	0.10	—
1383	602747.11	1327582.33	Метод спутниковых геодезических измерений (определений)	0.10	—
1384	602723.88	1327562.32	Метод спутниковых геодезических измерений (определений)	0.10	—
1385	602699.90	1327545.56	Метод спутниковых геодезических измерений (определений)	0.10	—
1386	602699.81	1327545.48	Метод спутниковых геодезических измерений (определений)	0.10	—
1387	602682.11	1327531.71	Метод спутниковых геодезических	0.10	—

			измерений (определений)		
1388	602661.55	1327567.29	Метод спутниковых геодезических измерений (определений)	0.10	—
1389	602642.48	1327604.47	Метод спутниковых геодезических измерений (определений)	0.10	—
1390	602627.14	1327634.26	Метод спутниковых геодезических измерений (определений)	0.10	—
1391	602609.88	1327666.70	Метод спутниковых геодезических измерений (определений)	0.10	—
1392	602594.92	1327696.45	Метод спутниковых геодезических измерений (определений)	0.10	—
1393	602583.47	1327718.41	Метод спутниковых геодезических измерений (определений)	0.10	—
1394	602605.06	1327730.63	Метод спутниковых геодезических измерений (определений)	0.10	—
1395	602630.52	1327745.12	Метод спутниковых геодезических измерений (определений)	0.10	—
1396	602630.69	1327745.23	Метод спутниковых геодезических измерений (определений)	0.10	—
1397	602630.96	1327745.45	Метод спутниковых геодезических измерений (определений)	0.10	—
1398	602638.34	1327752.59	Метод спутниковых геодезических измерений (определений)	0.10	—
1399	602638.62	1327752.91	Метод спутниковых геодезических измерений (определений)	0.10	—
1400	602638.81	1327753.24	Метод спутниковых геодезических измерений (определений)	0.10	—
1401	602638.94	1327753.60	Метод спутниковых геодезических измерений (определений)	0.10	—
1402	602639.00	1327753.98	Метод спутниковых геодезических измерений (определений)	0.10	—
1403	602639.00	1327754.36	Метод спутниковых геодезических измерений (определений)	0.10	—
1404	602638.94	1327754.74	Метод спутниковых геодезических	0.10	—

			измерений (определений)		
1405	602638.81	1327755.10	Метод спутниковых геодезических измерений (определений)	0.10	—
1406	602638.62	1327755.43	Метод спутниковых геодезических измерений (определений)	0.10	—
1407	602638.37	1327755.73	Метод спутниковых геодезических измерений (определений)	0.10	—
1408	602638.07	1327755.97	Метод спутниковых геодезических измерений (определений)	0.10	—
1409	602637.74	1327756.16	Метод спутниковых геодезических измерений (определений)	0.10	—
1410	602637.38	1327756.30	Метод спутниковых геодезических измерений (определений)	0.10	—
1411	602637.00	1327756.36	Метод спутниковых геодезических измерений (определений)	0.10	—
1412	602636.62	1327756.36	Метод спутниковых геодезических измерений (определений)	0.10	—
1413	602636.24	1327756.30	Метод спутниковых геодезических измерений (определений)	0.10	—
1414	602635.88	1327756.16	Метод спутниковых геодезических измерений (определений)	0.10	—
1415	602635.55	1327755.97	Метод спутниковых геодезических измерений (определений)	0.10	—
1416	602635.29	1327755.75	Метод спутниковых геодезических измерений (определений)	0.10	—
1417	602628.10	1327748.81	Метод спутниковых геодезических измерений (определений)	0.10	—
1418	602581.40	1327722.29	Метод спутниковых геодезических измерений (определений)	0.10	—
1419	602566.31	1327750.26	Метод спутниковых геодезических измерений (определений)	0.10	—
1420	602553.02	1327776.39	Метод спутниковых геодезических измерений (определений)	0.10	—
1421	602541.70	1327798.21	Метод спутниковых геодезических	0.10	—

			измерений (определений)		
1422	602541.55	1327798.45	Метод спутниковых геодезических измерений (определений)	0.10	—
1423	602541.30	1327798.75	Метод спутниковых геодезических измерений (определений)	0.10	—
1424	602541.01	1327798.99	Метод спутниковых геодезических измерений (определений)	0.10	—
1425	602540.67	1327799.19	Метод спутниковых геодезических измерений (определений)	0.10	—
1426	602540.31	1327799.32	Метод спутниковых геодезических измерений (определений)	0.10	—
1427	602539.94	1327799.38	Метод спутниковых геодезических измерений (определений)	0.10	—
1428	602539.55	1327799.38	Метод спутниковых геодезических измерений (определений)	0.10	—
1429	602539.18	1327799.32	Метод спутниковых геодезических измерений (определений)	0.10	—
1430	602538.82	1327799.19	Метод спутниковых геодезических измерений (определений)	0.10	—
1431	602538.48	1327798.99	Метод спутниковых геодезических измерений (определений)	0.10	—
1432	602538.19	1327798.75	Метод спутниковых геодезических измерений (определений)	0.10	—
1433	602537.94	1327798.45	Метод спутниковых геодезических измерений (определений)	0.10	—
1434	602537.75	1327798.12	Метод спутниковых геодезических измерений (определений)	0.10	—
1435	602537.62	1327797.76	Метод спутниковых геодезических измерений (определений)	0.10	—
1436	602537.55	1327797.38	Метод спутниковых геодезических измерений (определений)	0.10	—
1437	602537.55	1327797.00	Метод спутниковых геодезических измерений (определений)	0.10	—
1438	602537.62	1327796.62	Метод спутниковых геодезических	0.10	—

			измерений (определений)		
1439	602537.75	1327796.26	Метод спутниковых геодезических измерений (определений)	0.10	—
1440	602549.11	1327774.39	Метод спутниковых геодезических измерений (определений)	0.10	—
1441	602562.40	1327748.25	Метод спутниковых геодезических измерений (определений)	0.10	—
1442	602578.59	1327718.24	Метод спутниковых геодезических измерений (определений)	0.10	—
1443	602590.99	1327694.46	Метод спутниковых геодезических измерений (определений)	0.10	—
1444	602605.96	1327664.70	Метод спутниковых геодезических измерений (определений)	0.10	—
1445	602623.24	1327632.23	Метод спутниковых геодезических измерений (определений)	0.10	—
1446	602657.66	1327565.23	Метод спутниковых геодезических измерений (определений)	0.10	—
1447	602657.72	1327565.14	Метод спутниковых геодезических измерений (определений)	0.10	—
1448	602679.56	1327527.32	Метод спутниковых геодезических измерений (определений)	0.10	—
1449	602679.67	1327527.16	Метод спутниковых геодезических измерений (определений)	0.10	—
1450	602679.91	1327526.87	Метод спутниковых геодезических измерений (определений)	0.10	—
1451	602680.21	1327526.62	Метод спутниковых геодезических измерений (определений)	0.10	—
1452	602680.54	1327526.43	Метод спутниковых геодезических измерений (определений)	0.10	—
1453	602680.90	1327526.30	Метод спутниковых геодезических измерений (определений)	0.10	—
1454	602681.28	1327526.23	Метод спутниковых геодезических измерений (определений)	0.10	—
1455	602681.66	1327526.23	Метод спутниковых геодезических	0.10	—

			измерений (определений)		
1456	602682.04	1327526.30	Метод спутниковых геодезических измерений (определений)	0.10	—
1457	602682.40	1327526.43	Метод спутниковых геодезических измерений (определений)	0.10	—
1458	602682.73	1327526.62	Метод спутниковых геодезических измерений (определений)	0.10	—
1459	602682.81	1327526.69	Метод спутниковых геодезических измерений (определений)	0.10	—
1460	602702.47	1327541.98	Метод спутниковых геодезических измерений (определений)	0.10	—
1461	602726.49	1327558.78	Метод спутниковых геодезических измерений (определений)	0.10	—
1462	602726.67	1327558.92	Метод спутниковых геодезических измерений (определений)	0.10	—
1463	602749.99	1327579.00	Метод спутниковых геодезических измерений (определений)	0.10	—
1464	602777.89	1327603.56	Метод спутниковых геодезических измерений (определений)	0.10	—
1465	602777.99	1327603.66	Метод спутниковых геодезических измерений (определений)	0.10	—
1466	602787.25	1327613.25	Метод спутниковых геодезических измерений (определений)	0.10	—
1467	602802.38	1327596.89	Метод спутниковых геодезических измерений (определений)	0.10	—
1468	602803.09	1327594.47	Метод спутниковых геодезических измерений (определений)	0.10	—
1469	602788.91	1327587.73	Метод спутниковых геодезических измерений (определений)	0.10	—
1470	602788.59	1327587.54	Метод спутниковых геодезических измерений (определений)	0.10	—
1471	602738.35	1327549.47	Метод спутниковых геодезических измерений (определений)	0.10	—
1472	602738.12	1327549.27	Метод спутниковых геодезических	0.10	—

			измерений (определений)		
1473	602737.87	1327548.98	Метод спутниковых геодезических измерений (определений)	0.10	—
1474	602737.68	1327548.65	Метод спутниковых геодезических измерений (определений)	0.10	—
1475	602737.55	1327548.29	Метод спутниковых геодезических измерений (определений)	0.10	—
1476	602737.48	1327547.91	Метод спутниковых геодезических измерений (определений)	0.10	—
1477	602737.48	1327547.53	Метод спутниковых геодезических измерений (определений)	0.10	—
1478	602737.55	1327547.15	Метод спутниковых геодезических измерений (определений)	0.10	—
1479	602737.68	1327546.79	Метод спутниковых геодезических измерений (определений)	0.10	—
1480	602737.87	1327546.46	Метод спутниковых геодезических измерений (определений)	0.10	—
1481	602738.12	1327546.16	Метод спутниковых геодезических измерений (определений)	0.10	—
1482	602738.41	1327545.92	Метод спутниковых геодезических измерений (определений)	0.10	—
1483	602738.75	1327545.72	Метод спутниковых геодезических измерений (определений)	0.10	—
1484	602739.11	1327545.59	Метод спутниковых геодезических измерений (определений)	0.10	—
1485	602739.48	1327545.53	Метод спутниковых геодезических измерений (определений)	0.10	—
1486	602739.87	1327545.53	Метод спутниковых геодезических измерений (определений)	0.10	—
1487	602740.25	1327545.59	Метод спутниковых геодезических измерений (определений)	0.10	—
1488	602740.61	1327545.72	Метод спутниковых геодезических измерений (определений)	0.10	—
1489	602740.94	1327545.92	Метод спутниковых геодезических	0.10	—

			измерений (определений)		
1490	602764.16	1327563.49	Метод спутниковых геодезических измерений (определений)	0.10	—
1491	602789.40	1327582.64	Метод спутниковых геодезических измерений (определений)	0.10	—
1492	602810.71	1327553.74	Метод спутниковых геодезических измерений (определений)	0.10	—
1493	602827.27	1327531.65	Метод спутниковых геодезических измерений (определений)	0.10	—
1494	602817.92	1327523.81	Метод спутниковых геодезических измерений (определений)	0.10	—
1495	602794.59	1327506.09	Метод спутниковых геодезических измерений (определений)	0.10	—
1496	602768.12	1327520.85	Метод спутниковых геодезических измерений (определений)	0.10	—
1497	602767.98	1327520.92	Метод спутниковых геодезических измерений (определений)	0.10	—
1498	602767.62	1327521.05	Метод спутниковых геодезических измерений (определений)	0.10	—
1499	602767.24	1327521.12	Метод спутниковых геодезических измерений (определений)	0.10	—
1500	602766.85	1327521.12	Метод спутниковых геодезических измерений (определений)	0.10	—
1501	602766.48	1327521.05	Метод спутниковых геодезических измерений (определений)	0.10	—
1502	602766.12	1327520.92	Метод спутниковых геодезических измерений (определений)	0.10	—
1503	602743.70	1327509.97	Метод спутниковых геодезических измерений (определений)	0.10	—
1504	602743.41	1327509.80	Метод спутниковых геодезических измерений (определений)	0.10	—
1505	602743.11	1327509.55	Метод спутниковых геодезических измерений (определений)	0.10	—
1506	602742.95	1327509.36	Метод спутниковых геодезических	0.10	—

			измерений (определений)		
1507	602729.93	1327493.03	Метод спутниковых геодезических измерений (определений)	0.10	—
1508	602729.85	1327492.93	Метод спутниковых геодезических измерений (определений)	0.10	—
1509	602729.66	1327492.59	Метод спутниковых геодезических измерений (определений)	0.10	—
1510	602729.52	1327492.23	Метод спутниковых геодезических измерений (определений)	0.10	—
1511	602729.46	1327491.85	Метод спутниковых геодезических измерений (определений)	0.10	—
1512	602729.46	1327491.47	Метод спутниковых геодезических измерений (определений)	0.10	—
1513	602729.52	1327491.09	Метод спутниковых геодезических измерений (определений)	0.10	—
1514	602729.66	1327490.73	Метод спутниковых геодезических измерений (определений)	0.10	—
1515	602729.72	1327490.63	Метод спутниковых геодезических измерений (определений)	0.10	—
1516	602740.12	1327471.25	Метод спутниковых геодезических измерений (определений)	0.10	—
1517	602739.37	1327462.99	Метод спутниковых геодезических измерений (определений)	0.10	—
1518	602739.37	1327462.60	Метод спутниковых геодезических измерений (определений)	0.10	—
1519	602739.44	1327462.23	Метод спутниковых геодезических измерений (определений)	0.10	—
1520	602739.57	1327461.87	Метод спутниковых геодезических измерений (определений)	0.10	—
1521	602739.76	1327461.53	Метод спутниковых геодезических измерений (определений)	0.10	—
1522	602740.01	1327461.24	Метод спутниковых геодезических измерений (определений)	0.10	—
1523	602740.30	1327460.99	Метод спутниковых геодезических	0.10	—

			измерений (определений)		
1524	602740.63	1327460.80	Метод спутниковых геодезических измерений (определений)	0.10	—
1525	602740.99	1327460.67	Метод спутниковых геодезических измерений (определений)	0.10	—
1526	602741.37	1327460.60	Метод спутниковых геодезических измерений (определений)	0.10	—
1527	602741.75	1327460.60	Метод спутниковых геодезических измерений (определений)	0.10	—
1528	602742.13	1327460.67	Метод спутниковых геодезических измерений (определений)	0.10	—
1529	602742.49	1327460.80	Метод спутниковых геодезических измерений (определений)	0.10	—
1530	602742.82	1327460.99	Метод спутниковых геодезических измерений (определений)	0.10	—
1531	602743.12	1327461.24	Метод спутниковых геодезических измерений (определений)	0.10	—
1532	602743.36	1327461.53	Метод спутниковых геодезических измерений (определений)	0.10	—
1533	602743.56	1327461.87	Метод спутниковых геодезических измерений (определений)	0.10	—
1534	602743.69	1327462.23	Метод спутниковых геодезических измерений (определений)	0.10	—
1535	602743.75	1327462.60	Метод спутниковых геодезических измерений (определений)	0.10	—
1536	602743.81	1327463.19	Метод спутниковых геодезических измерений (определений)	0.10	—
1537	602760.27	1327426.74	Метод спутниковых геодезических измерений (определений)	0.10	—
1538	602760.47	1327426.38	Метод спутниковых геодезических измерений (определений)	0.10	—
1539	602760.72	1327426.09	Метод спутниковых геодезических измерений (определений)	0.10	—
1540	602761.01	1327425.84	Метод спутниковых геодезических	0.10	—

			измерений (определений)		
1541	602761.34	1327425.65	Метод спутниковых геодезических измерений (определений)	0.10	—
1542	602761.70	1327425.52	Метод спутниковых геодезических измерений (определений)	0.10	—
1543	602762.08	1327425.45	Метод спутниковых геодезических измерений (определений)	0.10	—
1544	602762.46	1327425.45	Метод спутниковых геодезических измерений (определений)	0.10	—
1545	602762.84	1327425.52	Метод спутниковых геодезических измерений (определений)	0.10	—
1546	602763.20	1327425.65	Метод спутниковых геодезических измерений (определений)	0.10	—
1547	602763.53	1327425.84	Метод спутниковых геодезических измерений (определений)	0.10	—
1548	602763.83	1327426.09	Метод спутниковых геодезических измерений (определений)	0.10	—
1549	602764.07	1327426.38	Метод спутниковых геодезических измерений (определений)	0.10	—
1550	602764.26	1327426.71	Метод спутниковых геодезических измерений (определений)	0.10	—
1551	602764.40	1327427.07	Метод спутниковых геодезических измерений (определений)	0.10	—
1552	602764.46	1327427.45	Метод спутниковых геодезических измерений (определений)	0.10	—
1553	602764.46	1327427.84	Метод спутниковых геодезических измерений (определений)	0.10	—
1554	602764.40	1327428.21	Метод спутниковых геодезических измерений (определений)	0.10	—
1555	602764.27	1327428.55	Метод спутниковых геодезических измерений (определений)	0.10	—
1556	602744.38	1327472.62	Метод спутниковых геодезических измерений (определений)	0.10	—
1557	602744.30	1327472.75	Метод спутниковых геодезических	0.10	—

			измерений (определений)		
1558	602734.27	1327491.43	Метод спутниковых геодезических измерений (определений)	0.10	—
1559	602746.08	1327506.24	Метод спутниковых геодезических измерений (определений)	0.10	—
1560	602766.98	1327516.45	Метод спутниковых геодезических измерений (определений)	0.10	—
1561	602793.70	1327501.54	Метод спутниковых геодезических измерений (определений)	0.10	—
1562	602793.84	1327501.47	Метод спутниковых геодезических измерений (определений)	0.10	—
1563	602794.20	1327501.34	Метод спутниковых геодезических измерений (определений)	0.10	—
1564	602794.58	1327501.27	Метод спутниковых геодезических измерений (определений)	0.10	—
1565	602794.96	1327501.27	Метод спутниковых геодезических измерений (определений)	0.10	—
1566	602795.34	1327501.34	Метод спутниковых геодезических измерений (определений)	0.10	—
1567	602795.70	1327501.47	Метод спутниковых геодезических измерений (определений)	0.10	—
1568	602796.03	1327501.66	Метод спутниковых геодезических измерений (определений)	0.10	—
1569	602820.62	1327520.34	Метод спутниковых геодезических измерений (определений)	0.10	—
1570	602820.70	1327520.41	Метод спутниковых геодезических измерений (определений)	0.10	—
1571	602829.93	1327528.14	Метод спутниковых геодезических измерений (определений)	0.10	—
1572	602853.87	1327496.79	Метод спутниковых геодезических измерений (определений)	0.10	—
1573	602877.99	1327465.86	Метод спутниковых геодезических измерений (определений)	0.10	—
1574	602855.46	1327448.24	Метод спутниковых геодезических	0.10	—

			измерений (определений)		
1575	602828.83	1327428.06	Метод спутниковых геодезических измерений (определений)	0.10	—
1576	602828.61	1327427.86	Метод спутниковых геодезических измерений (определений)	0.10	—
1577	602828.36	1327427.56	Метод спутниковых геодезических измерений (определений)	0.10	—
1578	602828.17	1327427.23	Метод спутниковых геодезических измерений (определений)	0.10	—
1579	602828.04	1327426.87	Метод спутниковых геодезических измерений (определений)	0.10	—
1580	602827.97	1327426.49	Метод спутниковых геодезических измерений (определений)	0.10	—
1581	602827.97	1327426.11	Метод спутниковых геодезических измерений (определений)	0.10	—
1582	602828.04	1327425.73	Метод спутниковых геодезических измерений (определений)	0.10	—
1583	602828.17	1327425.37	Метод спутниковых геодезических измерений (определений)	0.10	—
1584	602828.36	1327425.04	Метод спутниковых геодезических измерений (определений)	0.10	—
1585	602828.61	1327424.75	Метод спутниковых геодезических измерений (определений)	0.10	—
1586	602828.90	1327424.50	Метод спутниковых геодезических измерений (определений)	0.10	—
1587	602829.23	1327424.31	Метод спутниковых геодезических измерений (определений)	0.10	—
1588	602829.59	1327424.18	Метод спутниковых геодезических измерений (определений)	0.10	—
1589	602829.97	1327424.11	Метод спутниковых геодезических измерений (определений)	0.10	—
1590	602830.35	1327424.11	Метод спутниковых геодезических измерений (определений)	0.10	—
1591	602830.73	1327424.18	Метод спутниковых геодезических	0.10	—

			измерений (определений)		
1592	602831.09	1327424.31	Метод спутниковых геодезических измерений (определений)	0.10	—
1593	602831.42	1327424.50	Метод спутниковых геодезических измерений (определений)	0.10	—
1594	602858.13	1327444.74	Метод спутниковых геодезических измерений (определений)	0.10	—
1595	602880.58	1327462.30	Метод спутниковых геодезических измерений (определений)	0.10	—
1596	602884.65	1327456.34	Метод спутниковых геодезических измерений (определений)	0.10	—
1597	602835.53	1327419.75	Метод спутниковых геодезических измерений (определений)	0.10	—
1598	602805.06	1327397.53	Метод спутниковых геодезических измерений (определений)	0.10	—
1599	602768.75	1327370.44	Метод спутниковых геодезических измерений (определений)	0.10	—
1600	602768.51	1327370.24	Метод спутниковых геодезических измерений (определений)	0.10	—
1601	602768.26	1327369.94	Метод спутниковых геодезических измерений (определений)	0.10	—
1602	602768.07	1327369.61	Метод спутниковых геодезических измерений (определений)	0.10	—
1603	602767.94	1327369.25	Метод спутниковых геодезических измерений (определений)	0.10	—
1604	602767.87	1327368.87	Метод спутниковых геодезических измерений (определений)	0.10	—
1605	602767.87	1327368.49	Метод спутниковых геодезических измерений (определений)	0.10	—
1606	602767.94	1327368.11	Метод спутниковых геодезических измерений (определений)	0.10	—
1607	602768.07	1327367.75	Метод спутниковых геодезических измерений (определений)	0.10	—
1608	602768.15	1327367.62	Метод спутниковых геодезических	0.10	—

			измерений (определений)		
1609	602788.81	1327330.17	Метод спутниковых геодезических измерений (определений)	0.10	—
1610	602806.24	1327298.18	Метод спутниковых геодезических измерений (определений)	0.10	—
1611	602806.37	1327297.97	Метод спутниковых геодезических измерений (определений)	0.10	—
1612	602806.61	1327297.67	Метод спутниковых геодезических измерений (определений)	0.10	—
1613	602806.91	1327297.43	Метод спутниковых геодезических измерений (определений)	0.10	—
1614	602807.24	1327297.23	Метод спутниковых геодезических измерений (определений)	0.10	—
1615	602807.60	1327297.10	Метод спутниковых геодезических измерений (определений)	0.10	—
1616	602807.98	1327297.04	Метод спутниковых геодезических измерений (определений)	0.10	—
1617	602808.36	1327297.04	Метод спутниковых геодезических измерений (определений)	0.10	—
1618	602808.74	1327297.10	Метод спутниковых геодезических измерений (определений)	0.10	—
1619	602809.10	1327297.23	Метод спутниковых геодезических измерений (определений)	0.10	—
1620	602809.43	1327297.43	Метод спутниковых геодезических измерений (определений)	0.10	—
1621	602809.73	1327297.67	Метод спутниковых геодезических измерений (определений)	0.10	—
1622	602809.97	1327297.97	Метод спутниковых геодезических измерений (определений)	0.10	—
1623	602810.16	1327298.30	Метод спутниковых геодезических измерений (определений)	0.10	—
1624	602810.30	1327298.66	Метод спутниковых геодезических измерений (определений)	0.10	—
1625	602810.36	1327299.04	Метод спутниковых геодезических	0.10	—

			измерений (определений)		
1626	602810.36	1327299.42	Метод спутниковых геодезических измерений (определений)	0.10	—
1627	602810.30	1327299.80	Метод спутниковых геодезических измерений (определений)	0.10	—
1628	602810.16	1327300.16	Метод спутниковых геодезических измерений (определений)	0.10	—
1629	602810.10	1327300.28	Метод спутниковых геодезических измерений (определений)	0.10	—
1630	602792.67	1327332.28	Метод спутниковых геодезических измерений (определений)	0.10	—
1631	602772.92	1327368.06	Метод спутниковых геодезических измерений (определений)	0.10	—
1632	602807.67	1327393.98	Метод спутниковых геодезических измерений (определений)	0.10	—
1633	602838.13	1327416.20	Метод спутниковых геодезических измерений (определений)	0.10	—
1634	602863.94	1327435.37	Метод спутниковых геодезических измерений (определений)	0.10	—
1635	602887.22	1327452.77	Метод спутниковых геодезических измерений (определений)	0.10	—
1636	602907.78	1327425.66	Метод спутниковых геодезических измерений (определений)	0.10	—
1637	602931.85	1327394.06	Метод спутниковых геодезических измерений (определений)	0.10	—
1638	602932.04	1327393.84	Метод спутниковых геодезических измерений (определений)	0.10	—
1639	602932.33	1327393.60	Метод спутниковых геодезических измерений (определений)	0.10	—
1640	602932.67	1327393.40	Метод спутниковых геодезических измерений (определений)	0.10	—
1641	602933.03	1327393.27	Метод спутниковых геодезических измерений (определений)	0.10	—
1642	602933.40	1327393.21	Метод спутниковых геодезических	0.10	—

			измерений (определений)		
1643	602933.79	1327393.21	Метод спутниковых геодезических измерений (определений)	0.10	—
1644	602934.17	1327393.27	Метод спутниковых геодезических измерений (определений)	0.10	—
1645	602934.53	1327393.40	Метод спутниковых геодезических измерений (определений)	0.10	—
1646	602934.86	1327393.60	Метод спутниковых геодезических измерений (определений)	0.10	—
1647	602935.15	1327393.84	Метод спутниковых геодезических измерений (определений)	0.10	—
1648	602935.40	1327394.14	Метод спутниковых геодезических измерений (определений)	0.10	—
1649	602935.59	1327394.47	Метод спутниковых геодезических измерений (определений)	0.10	—
1650	602935.72	1327394.83	Метод спутниковых геодезических измерений (определений)	0.10	—
1651	602935.79	1327395.21	Метод спутниковых геодезических измерений (определений)	0.10	—
1652	602935.79	1327395.59	Метод спутниковых геодезических измерений (определений)	0.10	—
1653	602935.72	1327395.97	Метод спутниковых геодезических измерений (определений)	0.10	—
1654	602935.59	1327396.33	Метод спутниковых геодезических измерений (определений)	0.10	—
1655	602935.40	1327396.66	Метод спутниковых геодезических измерений (определений)	0.10	—
1656	602889.44	1327457.13	Метод спутниковых геодезических измерений (определений)	0.10	—
1657	602882.90	1327466.72	Метод спутниковых геодезических измерений (определений)	0.10	—
1658	602882.81	1327466.83	Метод спутниковых геодезических измерений (определений)	0.10	—
1659	602857.36	1327499.47	Метод спутниковых геодезических	0.10	—

			измерений (определений)		
1660	602832.04	1327532.63	Метод спутниковых геодезических измерений (определений)	0.10	—
1661	602814.25	1327556.36	Метод спутниковых геодезических измерений (определений)	0.10	—
1662	602793.21	1327584.90	Метод спутниковых геодезических измерений (определений)	0.10	—
1663	602805.01	1327590.51	Метод спутниковых геодезических измерений (определений)	0.10	—
1664	602822.40	1327566.36	Метод спутниковых геодезических измерений (определений)	0.10	—
1665	602841.12	1327539.91	Метод спутниковых геодезических измерений (определений)	0.10	—
1666	602856.72	1327517.48	Метод спутниковых геодезических измерений (определений)	0.10	—
1667	602872.50	1327495.65	Метод спутниковых геодезических измерений (определений)	0.10	—
1668	602889.18	1327471.69	Метод спутниковых геодезических измерений (определений)	0.10	—
1669	602889.29	1327471.56	Метод спутниковых геодезических измерений (определений)	0.10	—
1670	602912.70	1327442.92	Метод спутниковых геодезических измерений (определений)	0.10	—
1671	602933.59	1327417.07	Метод спутниковых геодезических измерений (определений)	0.10	—
1672	602948.93	1327397.43	Метод спутниковых геодезических измерений (определений)	0.10	—
1673	602967.98	1327374.09	Метод спутниковых геодезических измерений (определений)	0.10	—
1674	602941.02	1327350.86	Метод спутниковых геодезических измерений (определений)	0.10	—
1675	602940.90	1327350.75	Метод спутниковых геодезических измерений (определений)	0.10	—
1676	602940.65	1327350.45	Метод спутниковых геодезических	0.10	—

			измерений (определений)		
1677	602940.46	1327350.12	Метод спутниковых геодезических измерений (определений)	0.10	—
1678	602940.33	1327349.76	Метод спутниковых геодезических измерений (определений)	0.10	—
1679	602940.26	1327349.38	Метод спутниковых геодезических измерений (определений)	0.10	—
1680	602940.26	1327349.00	Метод спутниковых геодезических измерений (определений)	0.10	—
1681	602940.33	1327348.62	Метод спутниковых геодезических измерений (определений)	0.10	—
1682	602946.48	1327326.51	Метод спутниковых геодезических измерений (определений)	0.10	—
1683	602956.71	1327288.18	Метод спутниковых геодезических измерений (определений)	0.10	—
1684	602949.73	1327290.31	Метод спутниковых геодезических измерений (определений)	0.10	—
1685	602949.29	1327290.40	Метод спутниковых геодезических измерений (определений)	0.10	—
1686	602948.90	1327290.40	Метод спутниковых геодезических измерений (определений)	0.10	—
1687	602948.52	1327290.33	Метод спутниковых геодезических измерений (определений)	0.10	—
1688	602948.16	1327290.20	Метод спутниковых геодезических измерений (определений)	0.10	—
1689	602947.83	1327290.01	Метод спутниковых геодезических измерений (определений)	0.10	—
1690	602947.54	1327289.76	Метод спутниковых геодезических измерений (определений)	0.10	—
1691	602947.29	1327289.47	Метод спутниковых геодезических измерений (определений)	0.10	—
1692	602947.10	1327289.13	Метод спутниковых геодезических измерений (определений)	0.10	—
1693	602946.97	1327288.77	Метод спутниковых геодезических	0.10	—

			измерений (определений)		
1694	602946.90	1327288.40	Метод спутниковых геодезических измерений (определений)	0.10	—
1695	602946.90	1327288.01	Метод спутниковых геодезических измерений (определений)	0.10	—
1696	602946.97	1327287.63	Метод спутниковых геодезических измерений (определений)	0.10	—
1697	602947.10	1327287.27	Метод спутниковых геодезических измерений (определений)	0.10	—
1698	602947.29	1327286.94	Метод спутниковых геодезических измерений (определений)	0.10	—
1699	602947.54	1327286.65	Метод спутниковых геодезических измерений (определений)	0.10	—
1700	602947.83	1327286.40	Метод спутниковых геодезических измерений (определений)	0.10	—
1701	602948.16	1327286.21	Метод спутниковых геодезических измерений (определений)	0.10	—
1702	602948.45	1327286.10	Метод спутниковых геодезических измерений (определений)	0.10	—
998	602959.21	1327282.82	Метод спутниковых геодезических измерений (определений)	0.10	—
Зона1(5)	—	—	—	—	—
1703	603007.59	1328247.54	Метод спутниковых геодезических измерений (определений)	0.10	—
1704	603007.38	1328247.71	Метод спутниковых геодезических измерений (определений)	0.10	—
1705	603007.05	1328247.90	Метод спутниковых геодезических измерений (определений)	0.10	—
1706	603006.69	1328248.03	Метод спутниковых геодезических измерений (определений)	0.10	—
1707	603006.31	1328248.10	Метод спутниковых геодезических измерений (определений)	0.10	—
1708	603005.93	1328248.10	Метод спутниковых геодезических измерений (определений)	0.10	—
1709	603005.55	1328248.03	Метод спутниковых геодезических	0.10	—

			измерений (определений)		
1710	603005.19	1328247.90	Метод спутниковых геодезических измерений (определений)	0.10	—
1711	603004.86	1328247.71	Метод спутниковых геодезических измерений (определений)	0.10	—
1712	603004.56	1328247.46	Метод спутниковых геодезических измерений (определений)	0.10	—
1713	603004.32	1328247.17	Метод спутниковых геодезических измерений (определений)	0.10	—
1714	603004.12	1328246.83	Метод спутниковых геодезических измерений (определений)	0.10	—
1715	603003.99	1328246.47	Метод спутниковых геодезических измерений (определений)	0.10	—
1716	603003.93	1328246.10	Метод спутниковых геодезических измерений (определений)	0.10	—
1717	603003.93	1328245.71	Метод спутниковых геодезических измерений (определений)	0.10	—
1718	603003.99	1328245.34	Метод спутниковых геодезических измерений (определений)	0.10	—
1719	603004.12	1328244.97	Метод спутниковых геодезических измерений (определений)	0.10	—
1720	603004.32	1328244.64	Метод спутниковых геодезических измерений (определений)	0.10	—
1721	603004.56	1328244.35	Метод спутниковых геодезических измерений (определений)	0.10	—
1722	603004.65	1328244.28	Метод спутниковых геодезических измерений (определений)	0.10	—
1723	603011.20	1328238.33	Метод спутниковых геодезических измерений (определений)	0.10	—
1724	603011.42	1328238.16	Метод спутниковых геодезических измерений (определений)	0.10	—
1725	603011.75	1328237.97	Метод спутниковых геодезических измерений (определений)	0.10	—
1726	603012.11	1328237.84	Метод спутниковых геодезических	0.10	—

			измерений (определений)		
1727	603012.49	1328237.77	Метод спутниковых геодезических измерений (определений)	0.10	—
1728	603012.87	1328237.77	Метод спутниковых геодезических измерений (определений)	0.10	—
1729	603013.25	1328237.84	Метод спутниковых геодезических измерений (определений)	0.10	—
1730	603013.61	1328237.97	Метод спутниковых геодезических измерений (определений)	0.10	—
1731	603013.94	1328238.16	Метод спутниковых геодезических измерений (определений)	0.10	—
1732	603014.23	1328238.41	Метод спутниковых геодезических измерений (определений)	0.10	—
1733	603014.48	1328238.70	Метод спутниковых геодезических измерений (определений)	0.10	—
1734	603014.67	1328239.03	Метод спутниковых геодезических измерений (определений)	0.10	—
1735	603014.80	1328239.39	Метод спутниковых геодезических измерений (определений)	0.10	—
1736	603014.87	1328239.77	Метод спутниковых геодезических измерений (определений)	0.10	—
1737	603014.87	1328240.16	Метод спутниковых геодезических измерений (определений)	0.10	—
1738	603014.80	1328240.53	Метод спутниковых геодезических измерений (определений)	0.10	—
1739	603014.67	1328240.89	Метод спутниковых геодезических измерений (определений)	0.10	—
1740	603014.48	1328241.23	Метод спутниковых геодезических измерений (определений)	0.10	—
1741	603014.23	1328241.52	Метод спутниковых геодезических измерений (определений)	0.10	—
1742	603014.15	1328241.59	Метод спутниковых геодезических измерений (определений)	0.10	—
1703	603007.59	1328247.54	Метод спутниковых геодезических	0.10	—

			измерений (определений)		
Зона1(6)	—	—	—	—	—
1743	602684.84	1328575.79	Метод спутниковых геодезических измерений (определений)	0.10	—
1744	602711.62	1328546.18	Метод спутниковых геодезических измерений (определений)	0.10	—
1745	602787.70	1328463.45	Метод спутниковых геодезических измерений (определений)	0.10	—
1746	602862.61	1328381.23	Метод спутниковых геодезических измерений (определений)	0.10	—
1747	602912.09	1328326.91	Метод спутниковых геодезических измерений (определений)	0.10	—
1748	602938.24	1328297.41	Метод спутниковых геодезических измерений (определений)	0.10	—
1749	602941.55	1328292.59	Метод спутниковых геодезических измерений (определений)	0.10	—
1750	602939.50	1328289.36	Метод спутниковых геодезических измерений (определений)	0.10	—
1751	602889.81	1328265.51	Метод спутниковых геодезических измерений (определений)	0.10	—
1752	602870.69	1328289.03	Метод спутниковых геодезических измерений (определений)	0.10	—
1753	602776.22	1328406.68	Метод спутниковых геодезических измерений (определений)	0.10	—
1754	602728.35	1328465.38	Метод спутниковых геодезических измерений (определений)	0.10	—
1755	602706.92	1328489.56	Метод спутниковых геодезических измерений (определений)	0.10	—
1756	602687.26	1328516.36	Метод спутниковых геодезических измерений (определений)	0.10	—
1757	602665.97	1328543.44	Метод спутниковых геодезических измерений (определений)	0.10	—
1758	602648.43	1328565.07	Метод спутниковых геодезических измерений (определений)	0.10	—
1759	602648.27	1328565.24	Метод спутниковых геодезических	0.10	—

			измерений (определений)		
1760	602647.98	1328565.49	Метод спутниковых геодезических измерений (определений)	0.10	—
1761	602647.65	1328565.68	Метод спутниковых геодезических измерений (определений)	0.10	—
1762	602647.29	1328565.81	Метод спутниковых геодезических измерений (определений)	0.10	—
1763	602646.91	1328565.87	Метод спутниковых геодезических измерений (определений)	0.10	—
1764	602646.53	1328565.87	Метод спутниковых геодезических измерений (определений)	0.10	—
1765	602646.15	1328565.81	Метод спутниковых геодезических измерений (определений)	0.10	—
1766	602645.79	1328565.68	Метод спутниковых геодезических измерений (определений)	0.10	—
1767	602645.46	1328565.49	Метод спутниковых геодезических измерений (определений)	0.10	—
1768	602645.16	1328565.24	Метод спутниковых геодезических измерений (определений)	0.10	—
1769	602644.92	1328564.95	Метод спутниковых геодезических измерений (определений)	0.10	—
1770	602644.72	1328564.61	Метод спутниковых геодезических измерений (определений)	0.10	—
1771	602644.59	1328564.25	Метод спутниковых геодезических измерений (определений)	0.10	—
1772	602644.53	1328563.88	Метод спутниковых геодезических измерений (определений)	0.10	—
1773	602644.53	1328563.49	Метод спутниковых геодезических измерений (определений)	0.10	—
1774	602644.59	1328563.11	Метод спутниковых геодезических измерений (определений)	0.10	—
1775	602644.72	1328562.75	Метод спутниковых геодезических измерений (определений)	0.10	—
1776	602644.92	1328562.42	Метод спутниковых геодезических	0.10	—

			измерений (определений)		
1777	602645.02	1328562.30	Метод спутниковых геодезических измерений (определений)	0.10	—
1778	602662.52	1328540.71	Метод спутниковых геодезических измерений (определений)	0.10	—
1779	602683.73	1328513.73	Метод спутниковых геодезических измерений (определений)	0.10	—
1780	602702.15	1328488.63	Метод спутниковых геодезических измерений (определений)	0.10	—
1781	602679.25	1328471.42	Метод спутниковых геодезических измерений (определений)	0.10	—
1782	602647.51	1328446.75	Метод спутниковых геодезических измерений (определений)	0.10	—
1783	602647.30	1328446.56	Метод спутниковых геодезических измерений (определений)	0.10	—
1784	602647.06	1328446.27	Метод спутниковых геодезических измерений (определений)	0.10	—
1785	602646.87	1328445.94	Метод спутниковых геодезических измерений (определений)	0.10	—
1786	602646.74	1328445.58	Метод спутниковых геодезических измерений (определений)	0.10	—
1787	602646.67	1328445.20	Метод спутниковых геодезических измерений (определений)	0.10	—
1788	602646.67	1328444.82	Метод спутниковых геодезических измерений (определений)	0.10	—
1789	602646.74	1328444.44	Метод спутниковых геодезических измерений (определений)	0.10	—
1790	602646.87	1328444.08	Метод спутниковых геодезических измерений (определений)	0.10	—
1791	602647.06	1328443.75	Метод спутниковых геодезических измерений (определений)	0.10	—
1792	602647.30	1328443.45	Метод спутниковых геодезических измерений (определений)	0.10	—
1793	602647.60	1328443.21	Метод спутниковых геодезических	0.10	—

			измерений (определений)		
1794	602647.93	1328443.01	Метод спутниковых геодезических измерений (определений)	0.10	—
1795	602648.29	1328442.88	Метод спутниковых геодезических измерений (определений)	0.10	—
1796	602648.67	1328442.82	Метод спутниковых геодезических измерений (определений)	0.10	—
1797	602649.05	1328442.82	Метод спутниковых геодезических измерений (определений)	0.10	—
1798	602649.43	1328442.88	Метод спутниковых геодезических измерений (определений)	0.10	—
1799	602649.79	1328443.01	Метод спутниковых геодезических измерений (определений)	0.10	—
1800	602650.12	1328443.21	Метод спутниковых геодезических измерений (определений)	0.10	—
1801	602650.21	1328443.28	Метод спутниковых геодезических измерений (определений)	0.10	—
1802	602681.91	1328467.91	Метод спутниковых геодезических измерений (определений)	0.10	—
1803	602704.91	1328485.20	Метод спутниковых геодезических измерений (определений)	0.10	—
1804	602724.97	1328462.57	Метод спутниковых геодезических измерений (определений)	0.10	—
1805	602750.40	1328431.35	Метод спутниковых геодезических измерений (определений)	0.10	—
1806	602772.79	1328403.92	Метод спутниковых геодезических измерений (определений)	0.10	—
1807	602797.94	1328372.49	Метод спутниковых геодезических измерений (определений)	0.10	—
1808	602820.12	1328344.81	Метод спутниковых геодезических измерений (определений)	0.10	—
1809	602844.09	1328314.97	Метод спутниковых геодезических измерений (определений)	0.10	—
1810	602867.27	1328286.27	Метод спутниковых геодезических	0.10	—

			измерений (определений)		
1811	602885.76	1328263.52	Метод спутниковых геодезических измерений (определений)	0.10	—
1812	602843.39	1328242.57	Метод спутниковых геодезических измерений (определений)	0.10	—
1813	602829.35	1328235.84	Метод спутниковых геодезических измерений (определений)	0.10	—
1814	602809.37	1328225.49	Метод спутниковых геодезических измерений (определений)	0.10	—
1815	602809.12	1328225.34	Метод спутниковых геодезических измерений (определений)	0.10	—
1816	602788.99	1328210.92	Метод спутниковых геодезических измерений (определений)	0.10	—
1817	602771.66	1328198.11	Метод спутниковых геодезических измерений (определений)	0.10	—
1818	602750.57	1328182.27	Метод спутниковых геодезических измерений (определений)	0.10	—
1819	602728.56	1328166.27	Метод спутниковых геодезических измерений (определений)	0.10	—
1820	602710.58	1328194.12	Метод спутниковых геодезических измерений (определений)	0.10	—
1821	602692.56	1328221.89	Метод спутниковых геодезических измерений (определений)	0.10	—
1822	602653.61	1328284.31	Метод спутниковых геодезических измерений (определений)	0.10	—
1823	602653.54	1328284.40	Метод спутниковых геодезических измерений (определений)	0.10	—
1824	602653.30	1328284.70	Метод спутниковых геодезических измерений (определений)	0.10	—
1825	602653.00	1328284.94	Метод спутниковых геодезических измерений (определений)	0.10	—
1826	602652.67	1328285.14	Метод спутниковых геодезических измерений (определений)	0.10	—
1827	602652.31	1328285.27	Метод спутниковых геодезических	0.10	—

			измерений (определений)		
1828	602651.93	1328285.33	Метод спутниковых геодезических измерений (определений)	0.10	—
1829	602651.55	1328285.33	Метод спутниковых геодезических измерений (определений)	0.10	—
1830	602651.17	1328285.27	Метод спутниковых геодезических измерений (определений)	0.10	—
1831	602650.81	1328285.14	Метод спутниковых геодезических измерений (определений)	0.10	—
1832	602650.48	1328284.94	Метод спутниковых геодезических измерений (определений)	0.10	—
1833	602650.18	1328284.70	Метод спутниковых геодезических измерений (определений)	0.10	—
1834	602649.94	1328284.40	Метод спутниковых геодезических измерений (определений)	0.10	—
1835	602649.75	1328284.07	Метод спутниковых геодезических измерений (определений)	0.10	—
1836	602649.62	1328283.71	Метод спутниковых геодезических измерений (определений)	0.10	—
1837	602649.55	1328283.33	Метод спутниковых геодезических измерений (определений)	0.10	—
1838	602649.55	1328282.95	Метод спутниковых геодезических измерений (определений)	0.10	—
1839	602649.62	1328282.57	Метод спутниковых геодезических измерений (определений)	0.10	—
1840	602649.75	1328282.21	Метод спутниковых геодезических измерений (определений)	0.10	—
1841	602649.88	1328281.98	Метод спутниковых геодезических измерений (определений)	0.10	—
1842	602670.78	1328248.47	Метод спутниковых геодезических измерений (определений)	0.10	—
1843	602688.84	1328219.54	Метод спутниковых геодезических измерений (определений)	0.10	—
1844	602723.56	1328165.90	Метод спутниковых геодезических	0.10	—

			измерений (определений)		
1845	602703.86	1328168.43	Метод спутниковых геодезических измерений (определений)	0.10	—
1846	602666.59	1328230.36	Метод спутниковых геодезических измерений (определений)	0.10	—
1847	602646.99	1328262.30	Метод спутниковых геодезических измерений (определений)	0.10	—
1848	602628.89	1328292.27	Метод спутниковых геодезических измерений (определений)	0.10	—
1849	602612.14	1328319.89	Метод спутниковых геодезических измерений (определений)	0.10	—
1850	602624.47	1328327.15	Метод спутниковых геодезических измерений (определений)	0.10	—
1851	602624.61	1328327.24	Метод спутниковых геодезических измерений (определений)	0.10	—
1852	602624.91	1328327.49	Метод спутниковых геодезических измерений (определений)	0.10	—
1853	602625.15	1328327.78	Метод спутниковых геодезических измерений (определений)	0.10	—
1854	602625.35	1328328.11	Метод спутниковых геодезических измерений (определений)	0.10	—
1855	602625.48	1328328.47	Метод спутниковых геодезических измерений (определений)	0.10	—
1856	602625.54	1328328.85	Метод спутниковых геодезических измерений (определений)	0.10	—
1857	602625.54	1328329.23	Метод спутниковых геодезических измерений (определений)	0.10	—
1858	602625.48	1328329.61	Метод спутниковых геодезических измерений (определений)	0.10	—
1859	602625.35	1328329.97	Метод спутниковых геодезических измерений (определений)	0.10	—
1860	602625.15	1328330.30	Метод спутниковых геодезических измерений (определений)	0.10	—
1861	602624.91	1328330.60	Метод спутниковых геодезических	0.10	—

			измерений (определений)		
1862	602624.61	1328330.84	Метод спутниковых геодезических измерений (определений)	0.10	—
1863	602624.28	1328331.04	Метод спутниковых геодезических измерений (определений)	0.10	—
1864	602623.92	1328331.17	Метод спутниковых геодезических измерений (определений)	0.10	—
1865	602623.54	1328331.23	Метод спутниковых геодезических измерений (определений)	0.10	—
1866	602623.16	1328331.23	Метод спутниковых геодезических измерений (определений)	0.10	—
1867	602622.78	1328331.17	Метод спутниковых геодезических измерений (определений)	0.10	—
1868	602622.42	1328331.04	Метод спутниковых геодезических измерений (определений)	0.10	—
1869	602622.24	1328330.93	Метод спутниковых геодезических измерений (определений)	0.10	—
1870	602607.99	1328322.55	Метод спутниковых геодезических измерений (определений)	0.10	—
1871	602607.84	1328322.45	Метод спутниковых геодезических измерений (определений)	0.10	—
1872	602607.55	1328322.21	Метод спутниковых геодезических измерений (определений)	0.10	—
1873	602607.30	1328321.91	Метод спутниковых геодезических измерений (определений)	0.10	—
1874	602607.11	1328321.58	Метод спутниковых геодезических измерений (определений)	0.10	—
1875	602606.98	1328321.22	Метод спутниковых геодезических измерений (определений)	0.10	—
1876	602606.91	1328320.84	Метод спутниковых геодезических измерений (определений)	0.10	—
1877	602606.91	1328320.46	Метод спутниковых геодезических измерений (определений)	0.10	—
1878	602606.98	1328320.08	Метод спутниковых геодезических	0.10	—

			измерений (определений)		
1879	602607.11	1328319.72	Метод спутниковых геодезических измерений (определений)	0.10	—
1880	602607.23	1328319.51	Метод спутниковых геодезических измерений (определений)	0.10	—
1881	602643.23	1328260.02	Метод спутниковых геодезических измерений (определений)	0.10	—
1882	602662.82	1328228.09	Метод спутниковых геодезических измерений (определений)	0.10	—
1883	602682.91	1328194.62	Метод спутниковых геодезических измерений (определений)	0.10	—
1884	602700.64	1328165.24	Метод спутниковых геодезических измерений (определений)	0.10	—
1885	602700.72	1328165.12	Метод спутниковых геодезических измерений (определений)	0.10	—
1886	602700.97	1328164.82	Метод спутниковых геодезических измерений (определений)	0.10	—
1887	602701.26	1328164.58	Метод спутниковых геодезических измерений (определений)	0.10	—
1888	602701.59	1328164.39	Метод спутниковых геодезических измерений (определений)	0.10	—
1889	602701.96	1328164.25	Метод спутниковых геодезических измерений (определений)	0.10	—
1890	602702.25	1328164.20	Метод спутниковых геодезических измерений (определений)	0.10	—
1891	602727.70	1328160.94	Метод спутниковых геодезических измерений (определений)	0.10	—
1892	602728.17	1328160.93	Метод спутниковых геодезических измерений (определений)	0.10	—
1893	602728.55	1328160.99	Метод спутниковых геодезических измерений (определений)	0.10	—
1894	602728.91	1328161.12	Метод спутниковых геодезических измерений (определений)	0.10	—
1895	602729.24	1328161.32	Метод спутниковых геодезических	0.10	—

			измерений (определений)		
1896	602753.17	1328178.73	Метод спутниковых геодезических измерений (определений)	0.10	—
1897	602774.28	1328194.58	Метод спутниковых геодезических измерений (определений)	0.10	—
1898	602790.88	1328206.85	Метод спутниковых геодезических измерений (определений)	0.10	—
1899	602819.02	1328203.68	Метод спутниковых геодезических измерений (определений)	0.10	—
1900	602769.75	1328162.95	Метод спутниковых геодезических измерений (определений)	0.10	—
1901	602744.02	1328142.06	Метод спутниковых геодезических измерений (определений)	0.10	—
1902	602743.85	1328141.91	Метод спутниковых геодезических измерений (определений)	0.10	—
1903	602743.60	1328141.62	Метод спутниковых геодезических измерений (определений)	0.10	—
1904	602743.41	1328141.29	Метод спутниковых геодезических измерений (определений)	0.10	—
1905	602743.28	1328140.93	Метод спутниковых геодезических измерений (определений)	0.10	—
1906	602743.21	1328140.55	Метод спутниковых геодезических измерений (определений)	0.10	—
1907	602743.21	1328140.16	Метод спутниковых геодезических измерений (определений)	0.10	—
1908	602743.28	1328139.79	Метод спутниковых геодезических измерений (определений)	0.10	—
1909	602743.41	1328139.43	Метод спутниковых геодезических измерений (определений)	0.10	—
1910	602743.60	1328139.09	Метод спутниковых геодезических измерений (определений)	0.10	—
1911	602743.85	1328138.80	Метод спутниковых геодезических измерений (определений)	0.10	—
1912	602744.14	1328138.55	Метод спутниковых геодезических	0.10	—

			измерений (определений)		
1913	602744.48	1328138.36	Метод спутниковых геодезических измерений (определений)	0.10	—
1914	602744.84	1328138.23	Метод спутниковых геодезических измерений (определений)	0.10	—
1915	602745.21	1328138.16	Метод спутниковых геодезических измерений (определений)	0.10	—
1916	602745.60	1328138.16	Метод спутниковых геодезических измерений (определений)	0.10	—
1917	602745.97	1328138.23	Метод спутниковых геодезических измерений (определений)	0.10	—
1918	602746.33	1328138.36	Метод спутниковых геодезических измерений (определений)	0.10	—
1919	602746.67	1328138.55	Метод спутниковых геодезических измерений (определений)	0.10	—
1920	602746.79	1328138.65	Метод спутниковых геодезических измерений (определений)	0.10	—
1921	602772.53	1328159.54	Метод спутниковых геодезических измерений (определений)	0.10	—
1922	602797.32	1328180.02	Метод спутниковых геодезических измерений (определений)	0.10	—
1923	602825.82	1328203.59	Метод спутниковых геодезических измерений (определений)	0.10	—
1924	602825.97	1328203.72	Метод спутниковых геодезических измерений (определений)	0.10	—
1925	602826.22	1328204.02	Метод спутниковых геодезических измерений (определений)	0.10	—
1926	602826.41	1328204.35	Метод спутниковых геодезических измерений (определений)	0.10	—
1927	602826.54	1328204.71	Метод спутниковых геодезических измерений (определений)	0.10	—
1928	602826.61	1328205.09	Метод спутниковых геодезических измерений (определений)	0.10	—
1929	602826.61	1328205.47	Метод спутниковых геодезических	0.10	—

			измерений (определений)		
1930	602826.54	1328205.85	Метод спутниковых геодезических измерений (определений)	0.10	—
1931	602826.41	1328206.21	Метод спутниковых геодезических измерений (определений)	0.10	—
1932	602826.22	1328206.54	Метод спутниковых геодезических измерений (определений)	0.10	—
1933	602825.97	1328206.84	Метод спутниковых геодезических измерений (определений)	0.10	—
1934	602825.68	1328207.08	Метод спутниковых геодезических измерений (определений)	0.10	—
1935	602825.35	1328207.27	Метод спутниковых геодезических измерений (определений)	0.10	—
1936	602824.99	1328207.41	Метод спутниковых геодезических измерений (определений)	0.10	—
1937	602824.66	1328207.46	Метод спутниковых геодезических измерений (определений)	0.10	—
1938	602796.20	1328210.68	Метод спутниковых геодезических измерений (определений)	0.10	—
1939	602811.53	1328221.66	Метод спутниковых геодезических измерений (определений)	0.10	—
1940	602831.28	1328231.88	Метод спутниковых геодезических измерений (определений)	0.10	—
1941	602845.30	1328238.61	Метод спутниковых геодезических измерений (определений)	0.10	—
1942	602890.16	1328260.80	Метод спутниковых геодезических измерений (определений)	0.10	—
1943	602941.98	1328285.66	Метод спутниковых геодезических измерений (определений)	0.10	—
1944	602942.29	1328285.84	Метод спутниковых геодезических измерений (определений)	0.10	—
1945	602942.58	1328286.09	Метод спутниковых геодезических измерений (определений)	0.10	—
1946	602942.83	1328286.38	Метод спутниковых геодезических	0.10	—

			измерений (определений)		
1947	602942.88	1328286.47	Метод спутниковых геодезических измерений (определений)	0.10	—
1948	602945.72	1328290.95	Метод спутниковых геодезических измерений (определений)	0.10	—
1949	602945.86	1328291.20	Метод спутниковых геодезических измерений (определений)	0.10	—
1950	602945.99	1328291.56	Метод спутниковых геодезических измерений (определений)	0.10	—
1951	602946.06	1328291.94	Метод спутниковых геодезических измерений (определений)	0.10	—
1952	602946.06	1328292.32	Метод спутниковых геодезических измерений (определений)	0.10	—
1953	602945.99	1328292.70	Метод спутниковых геодезических измерений (определений)	0.10	—
1954	602945.95	1328292.82	Метод спутниковых геодезических измерений (определений)	0.10	—
1955	602945.98	1328293.03	Метод спутниковых геодезических измерений (определений)	0.10	—
1956	602945.98	1328293.41	Метод спутниковых геодезических измерений (определений)	0.10	—
1957	602945.92	1328293.79	Метод спутниковых геодезических измерений (определений)	0.10	—
1958	602945.79	1328294.15	Метод спутниковых геодезических измерений (определений)	0.10	—
1959	602945.60	1328294.47	Метод спутниковых геодезических измерений (определений)	0.10	—
1960	602941.78	1328300.02	Метод спутниковых геодезических измерений (определений)	0.10	—
1961	602941.61	1328300.23	Метод спутниковых геодезических измерений (определений)	0.10	—
1962	602915.38	1328329.84	Метод спутниковых геодезических измерений (определений)	0.10	—
1963	602889.29	1328358.56	Метод спутниковых геодезических	0.10	—

			измерений (определений)		
1964	602841.85	1328410.62	Метод спутниковых геодезических измерений (определений)	0.10	—
1965	602817.65	1328437.18	Метод спутниковых геодезических измерений (определений)	0.10	—
1966	602790.95	1328466.42	Метод спутниковых геодезических измерений (определений)	0.10	—
1967	602769.24	1328490.07	Метод спутниковых геодезических измерений (определений)	0.10	—
1968	602742.43	1328519.25	Метод спутниковых геодезических измерений (определений)	0.10	—
1969	602714.87	1328549.14	Метод спутниковых геодезических измерений (определений)	0.10	—
1970	602661.48	1328608.32	Метод спутниковых геодезических измерений (определений)	0.10	—
1971	602661.40	1328608.41	Метод спутниковых геодезических измерений (определений)	0.10	—
1972	602661.11	1328608.65	Метод спутниковых геодезических измерений (определений)	0.10	—
1973	602660.77	1328608.85	Метод спутниковых геодезических измерений (определений)	0.10	—
1974	602660.41	1328608.98	Метод спутниковых геодезических измерений (определений)	0.10	—
1975	602660.04	1328609.04	Метод спутниковых геодезических измерений (определений)	0.10	—
1976	602659.65	1328609.04	Метод спутниковых геодезических измерений (определений)	0.10	—
1977	602659.27	1328608.98	Метод спутниковых геодезических измерений (определений)	0.10	—
1978	602658.91	1328608.85	Метод спутниковых геодезических измерений (определений)	0.10	—
1979	602658.58	1328608.65	Метод спутниковых геодезических измерений (определений)	0.10	—
1980	602658.29	1328608.41	Метод спутниковых геодезических	0.10	—

			измерений (определений)		
1981	602658.04	1328608.11	Метод спутниковых геодезических измерений (определений)	0.10	—
1982	602657.85	1328607.78	Метод спутниковых геодезических измерений (определений)	0.10	—
1983	602657.72	1328607.42	Метод спутниковых геодезических измерений (определений)	0.10	—
1984	602657.65	1328607.04	Метод спутниковых геодезических измерений (определений)	0.10	—
1985	602657.65	1328606.66	Метод спутниковых геодезических измерений (определений)	0.10	—
1986	602657.72	1328606.28	Метод спутниковых геодезических измерений (определений)	0.10	—
1987	602657.85	1328605.92	Метод спутниковых геодезических измерений (определений)	0.10	—
1988	602658.04	1328605.59	Метод спутниковых геодезических измерений (определений)	0.10	—
1989	602658.21	1328605.39	Метод спутниковых геодезических измерений (определений)	0.10	—
1743	602684.84	1328575.79	Метод спутниковых геодезических измерений (определений)	0.10	—
Зона1(7)	—	—	—	—	—
1990	602529.96	1328486.77	Метод спутниковых геодезических измерений (определений)	0.10	—
1991	602529.69	1328486.71	Метод спутниковых геодезических измерений (определений)	0.10	—
1992	602529.32	1328486.58	Метод спутниковых геодезических измерений (определений)	0.10	—
1993	602528.99	1328486.39	Метод спутниковых геодезических измерений (определений)	0.10	—
1994	602528.91	1328486.32	Метод спутниковых геодезических измерений (определений)	0.10	—
1995	602473.89	1328443.63	Метод спутниковых геодезических измерений (определений)	0.10	—
1996	602449.34	1328424.53	Метод спутниковых геодезических	0.10	—

			измерений (определений)		
1997	602420.06	1328403.03	Метод спутниковых геодезических измерений (определений)	0.10	—
1998	602392.81	1328382.03	Метод спутниковых геодезических измерений (определений)	0.10	—
1999	602362.90	1328386.08	Метод спутниковых геодезических измерений (определений)	0.10	—
2000	602362.80	1328386.09	Метод спутниковых геодезических измерений (определений)	0.10	—
2001	602362.41	1328386.09	Метод спутниковых геодезических измерений (определений)	0.10	—
2002	602362.04	1328386.03	Метод спутниковых геодезических измерений (определений)	0.10	—
2003	602361.67	1328385.90	Метод спутниковых геодезических измерений (определений)	0.10	—
2004	602361.34	1328385.70	Метод спутниковых геодезических измерений (определений)	0.10	—
2005	602361.05	1328385.46	Метод спутниковых геодезических измерений (определений)	0.10	—
2006	602360.80	1328385.16	Метод спутниковых геодезических измерений (определений)	0.10	—
2007	602360.61	1328384.83	Метод спутниковых геодезических измерений (определений)	0.10	—
2008	602360.48	1328384.47	Метод спутниковых геодезических измерений (определений)	0.10	—
2009	602360.41	1328384.09	Метод спутниковых геодезических измерений (определений)	0.10	—
2010	602360.41	1328383.71	Метод спутниковых геодезических измерений (определений)	0.10	—
2011	602360.48	1328383.33	Метод спутниковых геодезических измерений (определений)	0.10	—
2012	602360.61	1328382.97	Метод спутниковых геодезических измерений (определений)	0.10	—
2013	602360.80	1328382.64	Метод спутниковых геодезических	0.10	—

			измерений (определений)		
2014	602361.05	1328382.35	Метод спутниковых геодезических измерений (определений)	0.10	—
2015	602361.34	1328382.10	Метод спутниковых геодезических измерений (определений)	0.10	—
2016	602361.67	1328381.91	Метод спутниковых геодезических измерений (определений)	0.10	—
2017	602362.04	1328381.78	Метод спутниковых геодезических измерений (определений)	0.10	—
2018	602362.31	1328381.73	Метод спутниковых геодезических измерений (определений)	0.10	—
2019	602388.10	1328378.23	Метод спутниковых геодезических измерений (определений)	0.10	—
2020	602378.76	1328370.62	Метод спутниковых геодезических измерений (определений)	0.10	—
2021	602378.59	1328370.47	Метод спутниковых геодезических измерений (определений)	0.10	—
2022	602378.35	1328370.18	Метод спутниковых геодезических измерений (определений)	0.10	—
2023	602378.16	1328369.85	Метод спутниковых геодезических измерений (определений)	0.10	—
2024	602378.02	1328369.49	Метод спутниковых геодезических измерений (определений)	0.10	—
2025	602377.96	1328369.11	Метод спутниковых геодезических измерений (определений)	0.10	—
2026	602377.96	1328368.72	Метод спутниковых геодезических измерений (определений)	0.10	—
2027	602378.02	1328368.35	Метод спутниковых геодезических измерений (определений)	0.10	—
2028	602378.16	1328367.99	Метод спутниковых геодезических измерений (определений)	0.10	—
2029	602378.35	1328367.65	Метод спутниковых геодезических измерений (определений)	0.10	—
2030	602378.59	1328367.36	Метод спутниковых геодезических	0.10	—

			измерений (определений)		
2031	602378.89	1328367.11	Метод спутниковых геодезических измерений (определений)	0.10	—
2032	602379.22	1328366.92	Метод спутниковых геодезических измерений (определений)	0.10	—
2033	602379.58	1328366.79	Метод спутниковых геодезических измерений (определений)	0.10	—
2034	602379.96	1328366.72	Метод спутниковых геодезических измерений (определений)	0.10	—
2035	602380.34	1328366.72	Метод спутниковых геодезических измерений (определений)	0.10	—
2036	602380.72	1328366.79	Метод спутниковых геодезических измерений (определений)	0.10	—
2037	602381.08	1328366.92	Метод спутниковых геодезических измерений (определений)	0.10	—
2038	602381.41	1328367.11	Метод спутниковых геодезических измерений (определений)	0.10	—
2039	602381.53	1328367.22	Метод спутниковых геодезических измерений (определений)	0.10	—
2040	602393.11	1328376.63	Метод спутниковых геодезических измерений (определений)	0.10	—
2041	602410.89	1328354.61	Метод спутниковых геодезических измерений (определений)	0.10	—
2042	602430.50	1328330.66	Метод спутниковых геодезических измерений (определений)	0.10	—
2043	602453.78	1328301.47	Метод спутниковых геодезических измерений (определений)	0.10	—
2044	602473.61	1328277.51	Метод спутниковых геодезических измерений (определений)	0.10	—
2045	602493.51	1328252.49	Метод спутниковых геодезических измерений (определений)	0.10	—
2046	602515.88	1328224.88	Метод спутниковых геодезических измерений (определений)	0.10	—
2047	602537.36	1328198.62	Метод спутниковых геодезических	0.10	—

			измерений (определений)		
2048	602559.90	1328170.28	Метод спутниковых геодезических измерений (определений)	0.10	—
2049	602582.85	1328141.61	Метод спутниковых геодезических измерений (определений)	0.10	—
2050	602606.63	1328112.00	Метод спутниковых геодезических измерений (определений)	0.10	—
2051	602631.38	1328083.76	Метод спутниковых геодезических измерений (определений)	0.10	—
2052	602651.93	1328060.09	Метод спутниковых геодезических измерений (определений)	0.10	—
2053	602668.13	1328041.65	Метод спутниковых геодезических измерений (определений)	0.10	—
2054	602690.37	1328014.19	Метод спутниковых геодезических измерений (определений)	0.10	—
2055	602707.12	1327994.28	Метод спутниковых геодезических измерений (определений)	0.10	—
2056	602723.77	1327975.11	Метод спутниковых геодезических измерений (определений)	0.10	—
2057	602723.87	1327974.99	Метод спутниковых геодезических измерений (определений)	0.10	—
2058	602724.16	1327974.75	Метод спутниковых геодезических измерений (определений)	0.10	—
2059	602724.50	1327974.56	Метод спутниковых геодезических измерений (определений)	0.10	—
2060	602724.86	1327974.42	Метод спутниковых геодезических измерений (определений)	0.10	—
2061	602731.96	1327972.73	Метод спутниковых геодезических измерений (определений)	0.10	—
2062	602732.28	1327972.68	Метод спутниковых геодезических измерений (определений)	0.10	—
2063	602732.66	1327972.68	Метод спутниковых геодезических измерений (определений)	0.10	—
2064	602732.77	1327972.70	Метод спутниковых геодезических	0.10	—

			измерений (определений)		
2065	602733.17	1327972.63	Метод спутниковых геодезических измерений (определений)	0.10	—
2066	602733.56	1327972.63	Метод спутниковых геодезических измерений (определений)	0.10	—
2067	602733.82	1327972.67	Метод спутниковых геодезических измерений (определений)	0.10	—
2068	602738.94	1327973.75	Метод спутниковых геодезических измерений (определений)	0.10	—
2069	602772.64	1327961.42	Метод спутниковых геодезических измерений (определений)	0.10	—
2070	602802.72	1327950.52	Метод спутниковых геодезических измерений (определений)	0.10	—
2071	602833.71	1327938.88	Метод спутниковых геодезических измерений (определений)	0.10	—
2072	602808.07	1327915.15	Метод спутниковых геодезических измерений (определений)	0.10	—
2073	602807.77	1327914.80	Метод спутниковых геодезических измерений (определений)	0.10	—
2074	602807.58	1327914.46	Метод спутниковых геодезических измерений (определений)	0.10	—
2075	602807.44	1327914.10	Метод спутниковых геодезических измерений (определений)	0.10	—
2076	602807.38	1327913.73	Метод спутниковых геодезических измерений (определений)	0.10	—
2077	602807.38	1327913.34	Метод спутниковых геодезических измерений (определений)	0.10	—
2078	602807.44	1327912.97	Метод спутниковых геодезических измерений (определений)	0.10	—
2079	602807.58	1327912.61	Метод спутниковых геодезических измерений (определений)	0.10	—
2080	602807.77	1327912.27	Метод спутниковых геодезических измерений (определений)	0.10	—
2081	602808.01	1327911.98	Метод спутниковых геодезических	0.10	—

			измерений (определений)		
2082	602808.31	1327911.73	Метод спутниковых геодезических измерений (определений)	0.10	—
2083	602808.64	1327911.54	Метод спутниковых геодезических измерений (определений)	0.10	—
2084	602809.00	1327911.41	Метод спутниковых геодезических измерений (определений)	0.10	—
2085	602809.38	1327911.34	Метод спутниковых геодезических измерений (определений)	0.10	—
2086	602809.76	1327911.34	Метод спутниковых геодезических измерений (определений)	0.10	—
2087	602810.14	1327911.41	Метод спутниковых геодезических измерений (определений)	0.10	—
2088	602810.50	1327911.54	Метод спутниковых геодезических измерений (определений)	0.10	—
2089	602810.83	1327911.73	Метод спутниковых геодезических измерений (определений)	0.10	—
2090	602811.06	1327911.92	Метод спутниковых геодезических измерений (определений)	0.10	—
2091	602839.17	1327937.94	Метод спутниковых геодезических измерений (определений)	0.10	—
2092	602878.06	1327963.19	Метод спутниковых геодезических измерений (определений)	0.10	—
2093	602912.10	1327969.64	Метод спутниковых геодезических измерений (определений)	0.10	—
2094	602912.26	1327969.68	Метод спутниковых геодезических измерений (определений)	0.10	—
2095	602912.62	1327969.81	Метод спутниковых геодезических измерений (определений)	0.10	—
2096	602912.95	1327970.00	Метод спутниковых геодезических измерений (определений)	0.10	—
2097	602913.05	1327970.09	Метод спутниковых геодезических измерений (определений)	0.10	—
2098	602943.29	1327994.22	Метод спутниковых геодезических	0.10	—

			измерений (определений)		
2099	602943.48	1327994.39	Метод спутниковых геодезических измерений (определений)	0.10	—
2100	602943.72	1327994.68	Метод спутниковых геодезических измерений (определений)	0.10	—
2101	602943.92	1327995.01	Метод спутниковых геодезических измерений (определений)	0.10	—
2102	602944.05	1327995.37	Метод спутниковых геодезических измерений (определений)	0.10	—
2103	602944.11	1327995.75	Метод спутниковых геодезических измерений (определений)	0.10	—
2104	602944.11	1327996.13	Метод спутниковых геодезических измерений (определений)	0.10	—
2105	602944.05	1327996.51	Метод спутниковых геодезических измерений (определений)	0.10	—
2106	602943.92	1327996.87	Метод спутниковых геодезических измерений (определений)	0.10	—
2107	602943.72	1327997.21	Метод спутниковых геодезических измерений (определений)	0.10	—
2108	602943.56	1327997.40	Метод спутниковых геодезических измерений (определений)	0.10	—
2109	602925.49	1328017.77	Метод спутниковых геодезических измерений (определений)	0.10	—
2110	602925.40	1328017.87	Метод спутниковых геодезических измерений (определений)	0.10	—
2111	602925.25	1328018.00	Метод спутниковых геодезических измерений (определений)	0.10	—
2112	602906.03	1328033.99	Метод спутниковых геодезических измерений (определений)	0.10	—
2113	602905.89	1328034.10	Метод спутниковых геодезических измерений (определений)	0.10	—
2114	602905.56	1328034.29	Метод спутниковых геодезических измерений (определений)	0.10	—
2115	602905.20	1328034.43	Метод спутниковых геодезических	0.10	—

			измерений (определений)		
2116	602904.82	1328034.49	Метод спутниковых геодезических измерений (определений)	0.10	—
2117	602904.43	1328034.49	Метод спутниковых геодезических измерений (определений)	0.10	—
2118	602904.06	1328034.43	Метод спутниковых геодезических измерений (определений)	0.10	—
2119	602903.70	1328034.29	Метод спутниковых геодезических измерений (определений)	0.10	—
2120	602903.36	1328034.10	Метод спутниковых геодезических измерений (определений)	0.10	—
2121	602903.07	1328033.86	Метод спутниковых геодезических измерений (определений)	0.10	—
2122	602902.82	1328033.56	Метод спутниковых геодезических измерений (определений)	0.10	—
2123	602902.63	1328033.23	Метод спутниковых геодезических измерений (определений)	0.10	—
2124	602902.50	1328032.87	Метод спутниковых геодезических измерений (определений)	0.10	—
2125	602902.44	1328032.49	Метод спутниковых геодезических измерений (определений)	0.10	—
2126	602902.44	1328032.11	Метод спутниковых геодезических измерений (определений)	0.10	—
2127	602902.50	1328031.73	Метод спутниковых геодезических измерений (определений)	0.10	—
2128	602902.63	1328031.37	Метод спутниковых геодезических измерений (определений)	0.10	—
2129	602902.82	1328031.04	Метод спутниковых геодезических измерений (определений)	0.10	—
2130	602903.07	1328030.74	Метод спутниковых геодезических измерений (определений)	0.10	—
2131	602903.23	1328030.62	Метод спутниковых геодезических измерений (определений)	0.10	—
2132	602922.31	1328014.73	Метод спутниковых геодезических	0.10	—

			измерений (определений)		
2133	602938.74	1327996.22	Метод спутниковых геодезических измерений (определений)	0.10	—
2134	602910.74	1327973.86	Метод спутниковых геодезических измерений (определений)	0.10	—
2135	602876.82	1327967.43	Метод спутниковых геодезических измерений (определений)	0.10	—
2136	602876.66	1327967.40	Метод спутниковых геодезических измерений (определений)	0.10	—
2137	602876.30	1327967.26	Метод спутниковых геодезических измерений (определений)	0.10	—
2138	602876.03	1327967.11	Метод спутниковых геодезических измерений (определений)	0.10	—
2139	602855.77	1327953.97	Метод спутниковых геодезических измерений (определений)	0.10	—
2140	602837.55	1327942.13	Метод спутниковых геодезических измерений (определений)	0.10	—
2141	602804.25	1327954.64	Метод спутниковых геодезических измерений (определений)	0.10	—
2142	602739.86	1327978.10	Метод спутниковых геодезических измерений (определений)	0.10	—
2143	602739.68	1327978.16	Метод спутниковых геодезических измерений (определений)	0.10	—
2144	602739.30	1327978.23	Метод спутниковых геодезических измерений (определений)	0.10	—
2145	602738.91	1327978.23	Метод спутниковых геодезических измерений (определений)	0.10	—
2146	602738.65	1327978.18	Метод спутниковых геодезических измерений (определений)	0.10	—
2147	602733.04	1327977.00	Метод спутниковых геодезических измерений (определений)	0.10	—
2148	602726.62	1327978.53	Метод спутниковых геодезических измерений (определений)	0.10	—
2149	602710.48	1327997.12	Метод спутниковых геодезических	0.10	—

			измерений (определений)		
2150	602693.77	1328016.97	Метод спутниковых геодезических измерений (определений)	0.10	—
2151	602671.53	1328044.45	Метод спутниковых геодезических измерений (определений)	0.10	—
2152	602655.25	1328062.98	Метод спутниковых геодезических измерений (определений)	0.10	—
2153	602634.69	1328086.65	Метод спутниковых геодезических измерений (определений)	0.10	—
2154	602610.03	1328114.79	Метод спутниковых геодезических измерений (определений)	0.10	—
2155	602540.79	1328201.37	Метод спутниковых геодезических измерений (определений)	0.10	—
2156	602519.29	1328227.65	Метод спутниковых геодезических измерений (определений)	0.10	—
2157	602496.94	1328255.24	Метод спутниковых геодезических измерений (определений)	0.10	—
2158	602477.04	1328280.27	Метод спутниковых геодезических измерений (определений)	0.10	—
2159	602458.58	1328302.57	Метод спутниковых геодезических измерений (определений)	0.10	—
2160	602483.37	1328323.64	Метод спутниковых геодезических измерений (определений)	0.10	—
2161	602502.20	1328324.24	Метод спутниковых геодезических измерений (определений)	0.10	—
2162	602502.33	1328324.25	Метод спутниковых геодезических измерений (определений)	0.10	—
2163	602502.70	1328324.32	Метод спутниковых геодезических измерений (определений)	0.10	—
2164	602503.06	1328324.45	Метод спутниковых геодезических измерений (определений)	0.10	—
2165	602503.40	1328324.64	Метод спутниковых геодезических измерений (определений)	0.10	—
2166	602503.54	1328324.76	Метод спутниковых геодезических	0.10	—

			измерений (определений)		
2167	602523.97	1328341.81	Метод спутниковых геодезических измерений (определений)	0.10	—
2168	602549.70	1328363.45	Метод спутниковых геодезических измерений (определений)	0.10	—
2169	602549.84	1328363.58	Метод спутниковых геодезических измерений (определений)	0.10	—
2170	602550.08	1328363.87	Метод спутниковых геодезических измерений (определений)	0.10	—
2171	602550.27	1328364.20	Метод спутниковых геодезических измерений (определений)	0.10	—
2172	602550.40	1328364.56	Метод спутниковых геодезических измерений (определений)	0.10	—
2173	602550.47	1328364.94	Метод спутниковых геодезических измерений (определений)	0.10	—
2174	602550.47	1328365.32	Метод спутниковых геодезических измерений (определений)	0.10	—
2175	602550.40	1328365.70	Метод спутниковых геодезических измерений (определений)	0.10	—
2176	602550.27	1328366.06	Метод спутниковых геодезических измерений (определений)	0.10	—
2177	602550.08	1328366.39	Метод спутниковых геодезических измерений (определений)	0.10	—
2178	602549.84	1328366.69	Метод спутниковых геодезических измерений (определений)	0.10	—
2179	602549.54	1328366.93	Метод спутниковых геодезических измерений (определений)	0.10	—
2180	602549.21	1328367.13	Метод спутниковых геодезических измерений (определений)	0.10	—
2181	602548.85	1328367.26	Метод спутниковых геодезических измерений (определений)	0.10	—
2182	602548.47	1328367.32	Метод спутниковых геодезических измерений (определений)	0.10	—
2183	602548.09	1328367.32	Метод спутниковых геодезических	0.10	—

			измерений (определений)		
2184	602547.71	1328367.26	Метод спутниковых геодезических измерений (определений)	0.10	—
2185	602547.35	1328367.13	Метод спутниковых геодезических измерений (определений)	0.10	—
2186	602547.02	1328366.93	Метод спутниковых геодезических измерений (определений)	0.10	—
2187	602546.87	1328366.81	Метод спутниковых геодезических измерений (определений)	0.10	—
2188	602521.15	1328345.18	Метод спутниковых геодезических измерений (определений)	0.10	—
2189	602501.31	1328328.62	Метод спутниковых геодезических измерений (определений)	0.10	—
2190	602489.01	1328328.23	Метод спутниковых геодезических измерений (определений)	0.10	—
2191	602512.05	1328346.86	Метод спутниковых геодезических измерений (определений)	0.10	—
2192	602539.95	1328369.96	Метод спутниковых геодезических измерений (определений)	0.10	—
2193	602566.36	1328393.36	Метод спутниковых геодезических измерений (определений)	0.10	—
2194	602594.63	1328416.92	Метод спутниковых геодезических измерений (определений)	0.10	—
2195	602600.79	1328406.41	Метод спутниковых геодезических измерений (определений)	0.10	—
2196	602600.88	1328406.26	Метод спутниковых геодезических измерений (определений)	0.10	—
2197	602601.13	1328405.96	Метод спутниковых геодезических измерений (определений)	0.10	—
2198	602601.42	1328405.72	Метод спутниковых геодезических измерений (определений)	0.10	—
2199	602601.76	1328405.52	Метод спутниковых геодезических измерений (определений)	0.10	—
2200	602602.12	1328405.39	Метод спутниковых геодезических	0.10	—

			измерений (определений)		
2201	602602.49	1328405.33	Метод спутниковых геодезических измерений (определений)	0.10	—
2202	602602.88	1328405.33	Метод спутниковых геодезических измерений (определений)	0.10	—
2203	602603.26	1328405.39	Метод спутниковых геодезических измерений (определений)	0.10	—
2204	602603.62	1328405.52	Метод спутниковых геодезических измерений (определений)	0.10	—
2205	602603.95	1328405.72	Метод спутниковых геодезических измерений (определений)	0.10	—
2206	602604.24	1328405.96	Метод спутниковых геодезических измерений (определений)	0.10	—
2207	602604.49	1328406.26	Метод спутниковых геодезических измерений (определений)	0.10	—
2208	602604.68	1328406.59	Метод спутниковых геодезических измерений (определений)	0.10	—
2209	602604.81	1328406.95	Метод спутниковых геодезических измерений (определений)	0.10	—
2210	602604.88	1328407.33	Метод спутниковых геодезических измерений (определений)	0.10	—
2211	602604.88	1328407.71	Метод спутниковых геодезических измерений (определений)	0.10	—
2212	602604.81	1328408.09	Метод спутниковых геодезических измерений (определений)	0.10	—
2213	602604.68	1328408.45	Метод спутниковых геодезических измерений (определений)	0.10	—
2214	602604.58	1328408.63	Метод спутниковых геодезических измерений (определений)	0.10	—
2215	602598.07	1328419.75	Метод спутниковых геодезических измерений (определений)	0.10	—
2216	602622.79	1328439.68	Метод спутниковых геодезических измерений (определений)	0.10	—
2217	602622.96	1328439.84	Метод спутниковых геодезических	0.10	—

			измерений (определений)		
2218	602623.21	1328440.13	Метод спутниковых геодезических измерений (определений)	0.10	—
2219	602623.40	1328440.47	Метод спутниковых геодезических измерений (определений)	0.10	—
2220	602623.53	1328440.83	Метод спутниковых геодезических измерений (определений)	0.10	—
2221	602623.60	1328441.20	Метод спутниковых геодезических измерений (определений)	0.10	—
2222	602623.60	1328441.59	Метод спутниковых геодезических измерений (определений)	0.10	—
2223	602623.53	1328441.96	Метод спутниковых геодезических измерений (определений)	0.10	—
2224	602623.40	1328442.32	Метод спутниковых геодезических измерений (определений)	0.10	—
2225	602623.21	1328442.66	Метод спутниковых геодезических измерений (определений)	0.10	—
2226	602622.96	1328442.95	Метод спутниковых геодезических измерений (определений)	0.10	—
2227	602622.67	1328443.20	Метод спутниковых геодезических измерений (определений)	0.10	—
2228	602622.34	1328443.39	Метод спутниковых геодезических измерений (определений)	0.10	—
2229	602621.98	1328443.52	Метод спутниковых геодезических измерений (определений)	0.10	—
2230	602621.60	1328443.59	Метод спутниковых геодезических измерений (определений)	0.10	—
2231	602621.22	1328443.59	Метод спутниковых геодезических измерений (определений)	0.10	—
2232	602620.84	1328443.52	Метод спутниковых геодезических измерений (определений)	0.10	—
2233	602620.48	1328443.39	Метод спутниковых геодезических измерений (определений)	0.10	—
2234	602620.15	1328443.20	Метод спутниковых геодезических	0.10	—

			измерений (определений)		
2235	602620.03	1328443.10	Метод спутниковых геодезических измерений (определений)	0.10	—
2236	602593.83	1328421.98	Метод спутниковых геодезических измерений (определений)	0.10	—
2237	602563.52	1328396.71	Метод спутниковых геодезических измерений (определений)	0.10	—
2238	602537.11	1328373.33	Метод спутниковых геодезических измерений (определений)	0.10	—
2239	602509.28	1328350.28	Метод спутниковых геодезических измерений (определений)	0.10	—
2240	602481.15	1328327.53	Метод спутниковых геодезических измерений (определений)	0.10	—
2241	602455.80	1328305.98	Метод спутниковых геодезических измерений (определений)	0.10	—
2242	602433.93	1328333.41	Метод спутниковых геодезических измерений (определений)	0.10	—
2243	602414.31	1328357.39	Метод спутниковых геодезических измерений (определений)	0.10	—
2244	602396.56	1328379.36	Метод спутниковых геодезических измерений (определений)	0.10	—
2245	602422.07	1328399.02	Метод спутниковых геодезических измерений (определений)	0.10	—
2246	602439.60	1328398.26	Метод спутниковых геодезических измерений (определений)	0.10	—
2247	602439.89	1328398.26	Метод спутниковых геодезических измерений (определений)	0.10	—
2248	602440.26	1328398.33	Метод спутниковых геодезических измерений (определений)	0.10	—
2249	602440.62	1328398.46	Метод спутниковых геодезических измерений (определений)	0.10	—
2250	602440.96	1328398.65	Метод спутниковых геодезических измерений (определений)	0.10	—
2251	602441.25	1328398.90	Метод спутниковых геодезических	0.10	—

			измерений (определений)		
2252	602441.50	1328399.19	Метод спутниковых геодезических измерений (определений)	0.10	—
2253	602441.69	1328399.52	Метод спутниковых геодезических измерений (определений)	0.10	—
2254	602441.82	1328399.88	Метод спутниковых геодезических измерений (определений)	0.10	—
2255	602441.89	1328400.26	Метод спутниковых геодезических измерений (определений)	0.10	—
2256	602441.89	1328400.65	Метод спутниковых геодезических измерений (определений)	0.10	—
2257	602441.82	1328401.02	Метод спутниковых геодезических измерений (определений)	0.10	—
2258	602441.69	1328401.38	Метод спутниковых геодезических измерений (определений)	0.10	—
2259	602441.50	1328401.72	Метод спутниковых геодезических измерений (определений)	0.10	—
2260	602441.25	1328402.01	Метод спутниковых геодезических измерений (определений)	0.10	—
2261	602440.96	1328402.26	Метод спутниковых геодезических измерений (определений)	0.10	—
2262	602440.62	1328402.45	Метод спутниковых геодезических измерений (определений)	0.10	—
2263	602440.26	1328402.58	Метод спутниковых геодезических измерений (определений)	0.10	—
2264	602439.89	1328402.65	Метод спутниковых геодезических измерений (определений)	0.10	—
2265	602427.70	1328403.18	Метод спутниковых геодезических измерений (определений)	0.10	—
2266	602451.96	1328421.00	Метод спутниковых геодезических измерений (определений)	0.10	—
2267	602474.13	1328438.24	Метод спутниковых геодезических измерений (определений)	0.10	—
2268	602476.99	1328429.70	Метод спутниковых геодезических	0.10	—

			измерений (определений)		
2269	602477.08	1328429.46	Метод спутниковых геодезических измерений (определений)	0.10	—
2270	602477.27	1328429.13	Метод спутниковых геодезических измерений (определений)	0.10	—
2271	602477.52	1328428.84	Метод спутниковых геодезических измерений (определений)	0.10	—
2272	602477.81	1328428.59	Метод спутниковых геодезических измерений (определений)	0.10	—
2273	602478.14	1328428.40	Метод спутниковых геодезических измерений (определений)	0.10	—
2274	602478.50	1328428.27	Метод спутниковых геодезических измерений (определений)	0.10	—
2275	602478.88	1328428.20	Метод спутниковых геодезических измерений (определений)	0.10	—
2276	602479.27	1328428.20	Метод спутниковых геодезических измерений (определений)	0.10	—
2277	602479.64	1328428.27	Метод спутниковых геодезических измерений (определений)	0.10	—
2278	602480.00	1328428.40	Метод спутниковых геодезических измерений (определений)	0.10	—
2279	602480.34	1328428.59	Метод спутниковых геодезических измерений (определений)	0.10	—
2280	602480.63	1328428.84	Метод спутниковых геодезических измерений (определений)	0.10	—
2281	602480.88	1328429.13	Метод спутниковых геодезических измерений (определений)	0.10	—
2282	602481.07	1328429.46	Метод спутниковых геодезических измерений (определений)	0.10	—
2283	602481.20	1328429.82	Метод спутниковых геодезических измерений (определений)	0.10	—
2284	602481.27	1328430.20	Метод спутниковых геодезических измерений (определений)	0.10	—
2285	602481.27	1328430.58	Метод спутниковых геодезических	0.10	—

			измерений (определений)		
2286	602481.20	1328430.96	Метод спутниковых геодезических измерений (определений)	0.10	—
2287	602481.15	1328431.09	Метод спутниковых геодезических измерений (определений)	0.10	—
2288	602477.82	1328441.11	Метод спутниковых геодезических измерений (определений)	0.10	—
2289	602501.43	1328459.42	Метод спутниковых геодезических измерений (определений)	0.10	—
2290	602504.11	1328451.15	Метод спутниковых геодезических измерений (определений)	0.10	—
2291	602504.21	1328450.90	Метод спутниковых геодезических измерений (определений)	0.10	—
2292	602504.40	1328450.57	Метод спутниковых геодезических измерений (определений)	0.10	—
2293	602504.65	1328450.27	Метод спутниковых геодезических измерений (определений)	0.10	—
2294	602504.94	1328450.03	Метод спутниковых геодезических измерений (определений)	0.10	—
2295	602505.28	1328449.84	Метод спутниковых геодезических измерений (определений)	0.10	—
2296	602505.64	1328449.70	Метод спутниковых геодезических измерений (определений)	0.10	—
2297	602506.01	1328449.64	Метод спутниковых геодезических измерений (определений)	0.10	—
2298	602506.40	1328449.64	Метод спутниковых геодезических измерений (определений)	0.10	—
2299	602506.78	1328449.70	Метод спутниковых геодезических измерений (определений)	0.10	—
2300	602507.14	1328449.84	Метод спутниковых геодезических измерений (определений)	0.10	—
2301	602507.47	1328450.03	Метод спутниковых геодезических измерений (определений)	0.10	—
2302	602507.76	1328450.27	Метод спутниковых геодезических	0.10	—

			измерений (определений)		
2303	602508.01	1328450.57	Метод спутниковых геодезических измерений (определений)	0.10	—
2304	602508.20	1328450.90	Метод спутниковых геодезических измерений (определений)	0.10	—
2305	602508.33	1328451.26	Метод спутниковых геодезических измерений (определений)	0.10	—
2306	602508.40	1328451.64	Метод спутниковых геодезических измерений (определений)	0.10	—
2307	602508.40	1328452.02	Метод спутниковых геодезических измерений (определений)	0.10	—
2308	602508.33	1328452.40	Метод спутниковых геодезических измерений (определений)	0.10	—
2309	602508.29	1328452.51	Метод спутниковых геодезических измерений (определений)	0.10	—
2310	602505.13	1328462.29	Метод спутниковых геодезических измерений (определений)	0.10	—
2311	602528.81	1328480.68	Метод спутниковых геодезических измерений (определений)	0.10	—
2312	602530.49	1328472.46	Метод спутниковых геодезических измерений (определений)	0.10	—
2313	602530.52	1328472.33	Метод спутниковых геодезических измерений (определений)	0.10	—
2314	602530.65	1328471.97	Метод спутниковых геодезических измерений (определений)	0.10	—
2315	602530.84	1328471.64	Метод спутниковых геодезических измерений (определений)	0.10	—
2316	602531.09	1328471.34	Метод спутниковых геодезических измерений (определений)	0.10	—
2317	602531.38	1328471.10	Метод спутниковых геодезических измерений (определений)	0.10	—
2318	602531.71	1328470.90	Метод спутниковых геодезических измерений (определений)	0.10	—
2319	602532.07	1328470.77	Метод спутниковых геодезических	0.10	—

			измерений (определений)		
2320	602532.45	1328470.71	Метод спутниковых геодезических измерений (определений)	0.10	—
2321	602532.83	1328470.71	Метод спутниковых геодезических измерений (определений)	0.10	—
2322	602533.21	1328470.77	Метод спутниковых геодезических измерений (определений)	0.10	—
2323	602533.57	1328470.90	Метод спутниковых геодезических измерений (определений)	0.10	—
2324	602533.90	1328471.10	Метод спутниковых геодезических измерений (определений)	0.10	—
2325	602534.20	1328471.34	Метод спутниковых геодезических измерений (определений)	0.10	—
2326	602534.44	1328471.64	Метод спутниковых геодезических измерений (определений)	0.10	—
2327	602534.64	1328471.97	Метод спутниковых геодезических измерений (определений)	0.10	—
2328	602534.77	1328472.33	Метод спутниковых геодезических измерений (определений)	0.10	—
2329	602534.83	1328472.71	Метод спутниковых геодезических измерений (определений)	0.10	—
2330	602534.83	1328473.09	Метод спутниковых геодезических измерений (определений)	0.10	—
2331	602534.79	1328473.34	Метод спутниковых геодезических измерений (определений)	0.10	—
2332	602532.88	1328482.73	Метод спутниковых геодезических измерений (определений)	0.10	—
2333	602549.60	1328485.00	Метод спутниковых геодезических измерений (определений)	0.10	—
2334	602549.88	1328485.05	Метод спутниковых геодезических измерений (определений)	0.10	—
2335	602550.24	1328485.19	Метод спутниковых геодезических измерений (определений)	0.10	—
2336	602550.57	1328485.38	Метод спутниковых геодезических	0.10	—

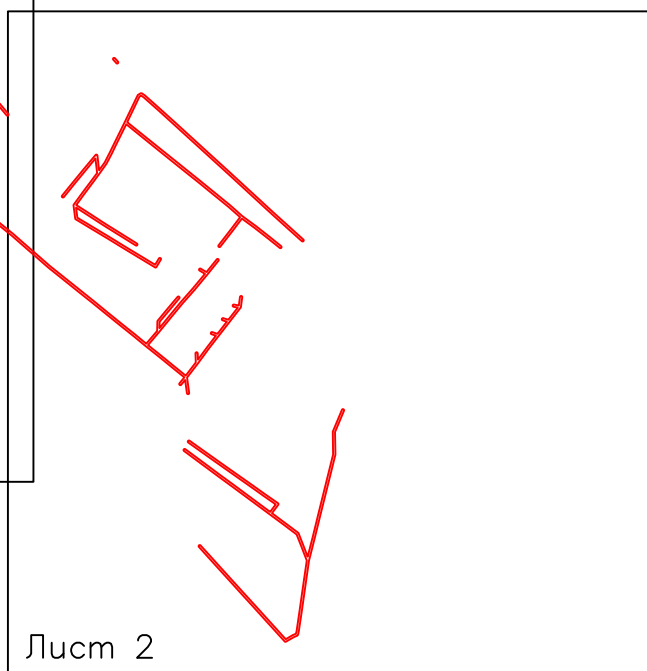
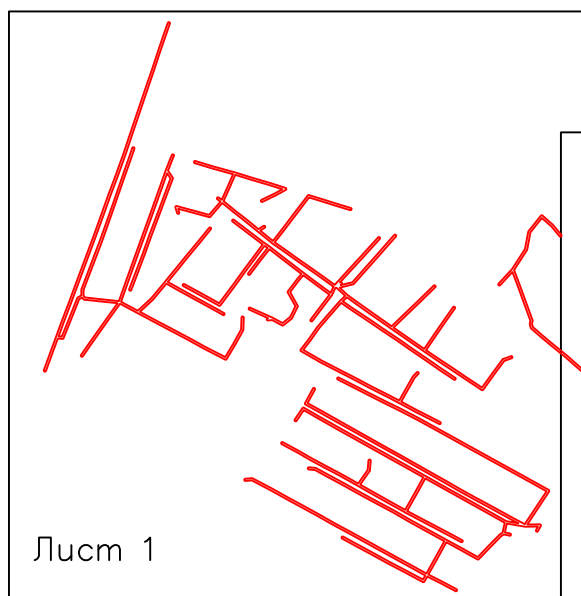
			измерений (определений)		
2337	602550.86	1328485.62	Метод спутниковых геодезических измерений (определений)	0.10	—
2338	602551.11	1328485.92	Метод спутниковых геодезических измерений (определений)	0.10	—
2339	602551.30	1328486.25	Метод спутниковых геодезических измерений (определений)	0.10	—
2340	602551.43	1328486.61	Метод спутниковых геодезических измерений (определений)	0.10	—
2341	602551.50	1328486.99	Метод спутниковых геодезических измерений (определений)	0.10	—
2342	602551.50	1328487.37	Метод спутниковых геодезических измерений (определений)	0.10	—
2343	602551.43	1328487.75	Метод спутниковых геодезических измерений (определений)	0.10	—
2344	602551.30	1328488.11	Метод спутниковых геодезических измерений (определений)	0.10	—
2345	602551.11	1328488.44	Метод спутниковых геодезических измерений (определений)	0.10	—
2346	602550.86	1328488.74	Метод спутниковых геодезических измерений (определений)	0.10	—
2347	602550.57	1328488.98	Метод спутниковых геодезических измерений (определений)	0.10	—
2348	602550.24	1328489.17	Метод спутниковых геодезических измерений (определений)	0.10	—
2349	602549.88	1328489.31	Метод спутниковых геодезических измерений (определений)	0.10	—
2350	602549.50	1328489.37	Метод спутниковых геодезических измерений (определений)	0.10	—
2351	602549.11	1328489.37	Метод спутниковых геодезических измерений (определений)	0.10	—
2352	602549.01	1328489.35	Метод спутниковых геодезических измерений (определений)	0.10	—
1990	602529.96	1328486.77	Метод спутниковых геодезических	0.10	—

			измерений (определений)		
3. Сведения о характерных точках части (частей) границы объекта					
Обозначение характерных точек части границы	Координаты, м		Метод определения координат характерной точки	Средняя квадратическая погрешность положения характерной точки (M_t), м	Описание обозначения точки на местности (при наличии)
	X	Y			
1	2	3	4	5	6
—	—	—	—	—	—


Схема расположения границ публичного сервитута
для размещения объекта
ВЛ-0,4 кВ от кТП80,81,82,84,87,219,217,357,ф8 ПС
(наименование объекта землеустройства)

План границ объекта землеустройства

Обзорная схема границ объекта землеустройства



Условные обозначения:



- граница устанавливаемой
зоны публичного сервитута

Схема расположения границ публичного сервитута
для размещения объекта
ВЛ-0,4 кВ от ктп80,81,82,84,87,219,217,357,ф8 ПС
(наименование объекта землеустройства)

План границ объекта землеустройства



Масштаб 1:4000

Лист 2 из 4

Используемые условные знаки и обозначения:

- 1 - обозначение характерной точки границы устанавливаемой зоны публичного сервитута
- - границы земельных участков, попадающих в зону публичного сервитута
- - граница кадастрового квартала
- 30:01:020202 - номер кадастрового квартала
- - граница устанавливаемой зоны публичного сервитута
- - ось линии

:680 - кадастровый номер ЗУ
с.Сокрутовка - наименование субъекта, населенного пункта

Схема расположения границ публичного сервитута
для размещения объекта
ВЛ-0,4 кВ от ктп80,81,82,84,87,219,217,357,ф8 ПС
(наименование объекта землеустройства)

План границ объекта землеустройства



