Карта планируемого размещения объектов местного значения населенных пунктов муниципального образования "Капустиноярский сельсовет" Ахтубинского района Астраханской области

М : 1:5000

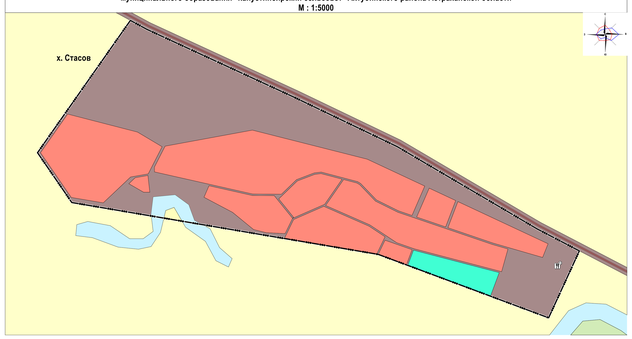

УСЛОВНЫЕ ОБОЗНАЧЕНИЯ

Границы единиц административно-территориального деления

Код объекта	Значение	Существующие	Планируемые
60101001	граница муниципального района		
60101006	граница городского поселения		
60101007	граница сельского поселения		
60101400	граница населенного пункта		

Функциональные зоны

Код объекта	Значение	Существующие	Планируемые
70101010	жилые зоны		
70101021	многофункциональная общественно-деловая зона		
70101022	зона специализированной общественной застройки		
70101040	производственные зоны, зоны инженерной и транспортной инфраструктур		
70101050	зона сельскохозяйственного использования		
70101060	зона курортная, оздоровительная или зеленых насаждений общественного пользования		
70101061	зона рекреационных территорий общего пользования (скверы, парки, сады, озеленение, городские леса)		
70101071	зона отдыха		
70101072	зона складирования и захоронения отходов		
70101081	зона специальных территорий специального назначения		

Зоны по категориям

Код объекта	Значение	Существующие	Планируемые
75201000	земли лесного фонда (используемые участками лесничества Необразованного лесничества)		
75201000	земли водного фонда		

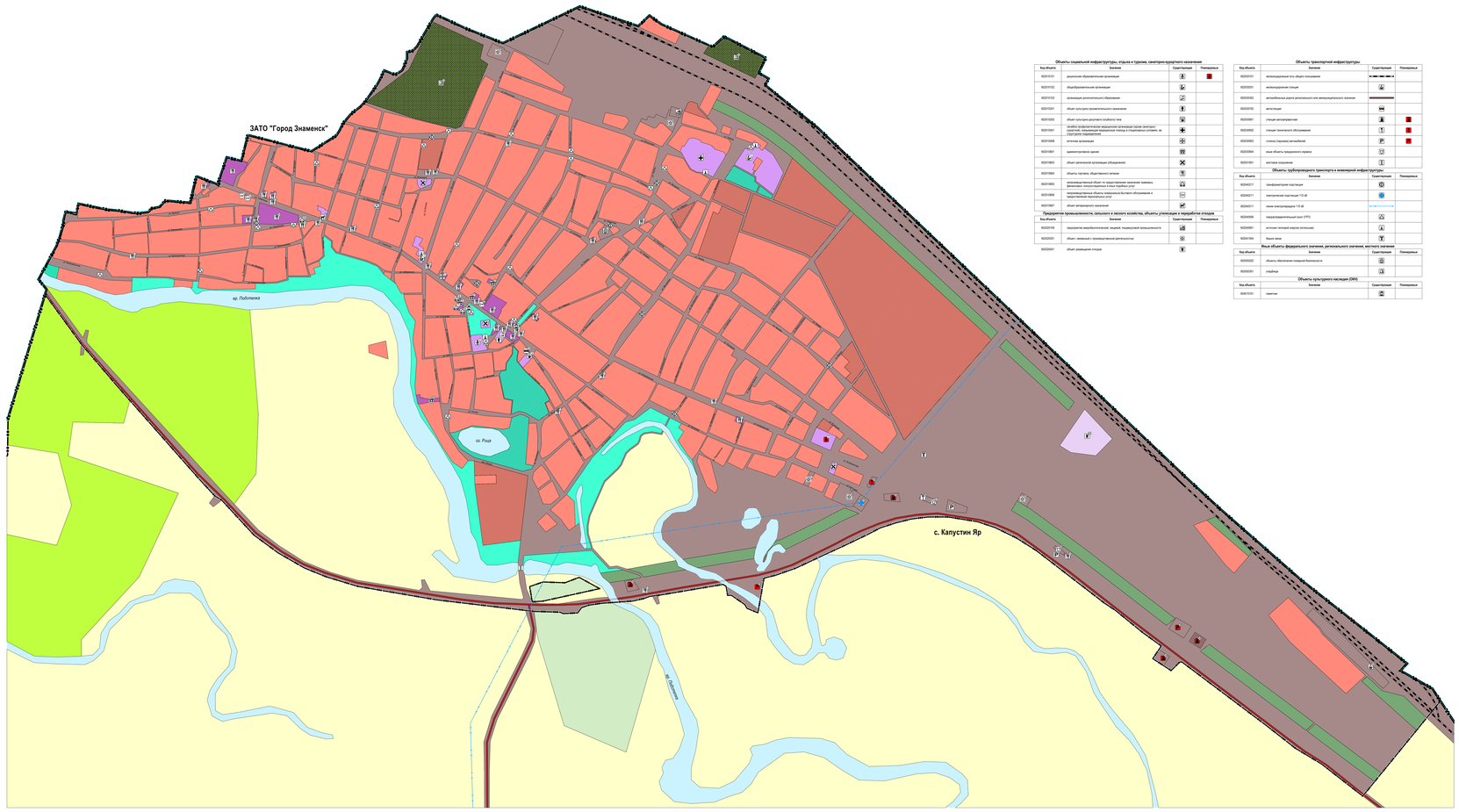

Объекты социальной инфраструктуры, отдыха и туризма, санитарно-курортного назначения

Код объекта	Значение	Существующие	Планируемые
60201010	дошкольная образовательная организация		
60201012	общеобразовательная организация		
60201015	организация дополнительного образования		
60201051	объект культурно-просветительного назначения		
60201052	объект культурно-досугового (клубного) типа		
60201401	амбулаторно-поликлиническая медицинская организация (кроме санаторно-курортных организаций, медицинских бальных и бальнеологических установок, до структуры подразделения)		
60201408	аптечная организация		
60201801	административное здание		
60201803	объект религиозной организации (объединения)		
60201804	объекты портовых, общественного питания		
60201805	нехозяйственный объект по предоставлению населению правовых, финансовых, нотариальных и иных подобных услуг		
60201806	нехозяйственный объект начального, бытового обслуживания и общественного питания сельского округа		
60201807	объект антитеррористического назначения		

Предприятия промышленности, сельского и лесного хозяйства, объекты утилизации и переработки отходов

Код объекта	Значение	Существующие	Планируемые
60202100	предприятие микробиологической, пищевой, медицинской промышленности		
60202301	объект ливневых и производственной канализации		
60202401	объект размещения отходов		

Объекты транспортной инфраструктуры

Код объекта	Значение	Существующие	Планируемые
60203101	железнодорожный путь общего пользования		
60203501	железнодорожная станция		
60205002	автомобильная дорога регионального или межмуниципального значения		
60205102	мостовая		
60205601	станция автотранспортная		
60205602	станция технического обслуживания		
60205603	стоянка (парковка) автомобилей		
60205604	иные объекты придорожного сервиса		
60205801	мостовое сооружение		

Объекты трубопроводного транспорта и инженерной инфраструктуры

Код объекта	Значение	Существующие	Планируемые
60204011	трансформаторная подстанция		
60204011	электрическая подстанция 110 кВ		
60204011	линии электропередачи 110 кВ		
60204506	теплоэнергоснабжающий пункт (ЛТП)		
60204901	источник тепловой энергии (котельная)		
60204104	башня связи		

Иные объекты федерального значения, регионального значения, местного значения

Код объекта	Значение	Существующие	Планируемые
60209002	объекты обеспечения пожарной безопасности		
60209001	кладбище		

Объекты культурного наследия (ОКН)

Код объекта	Значение	Существующие	Планируемые
60401001	памятник		

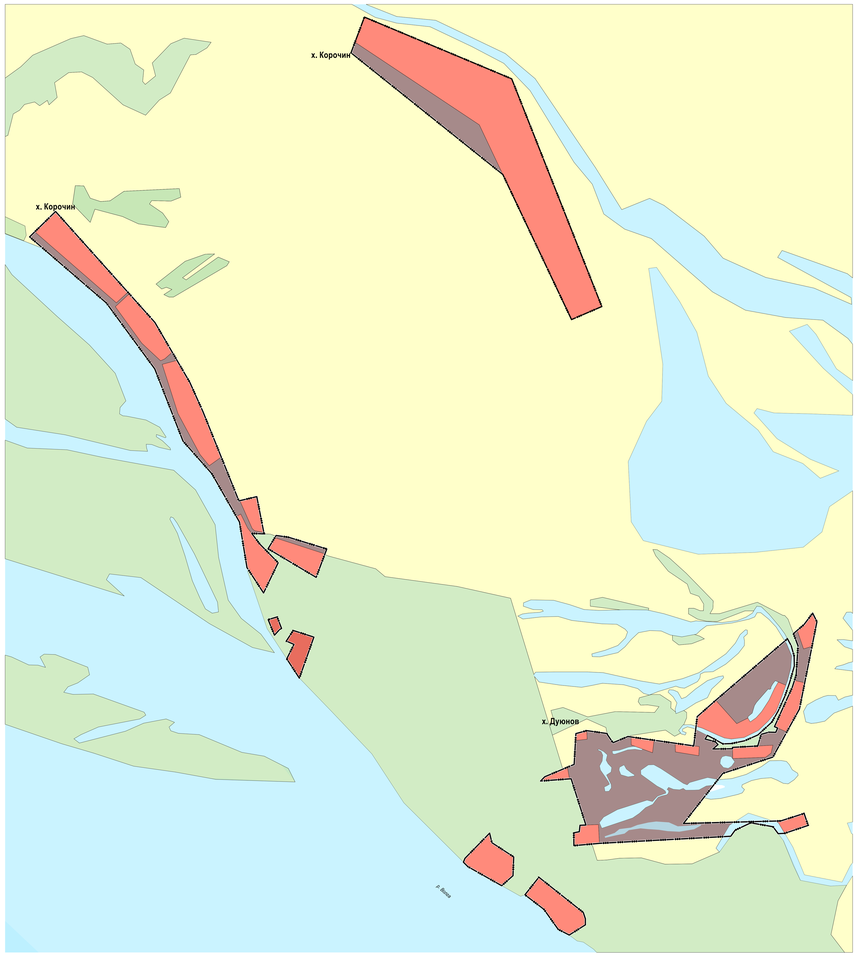

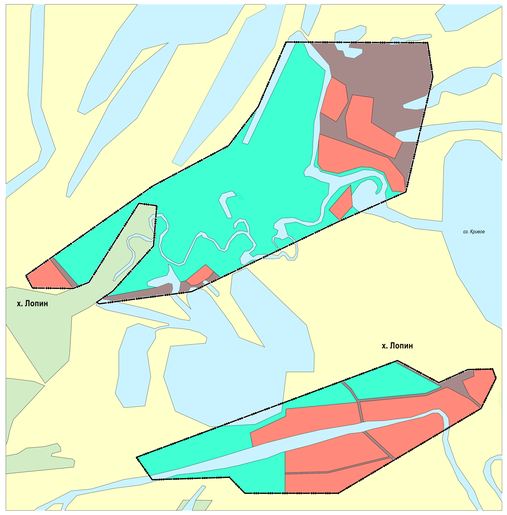

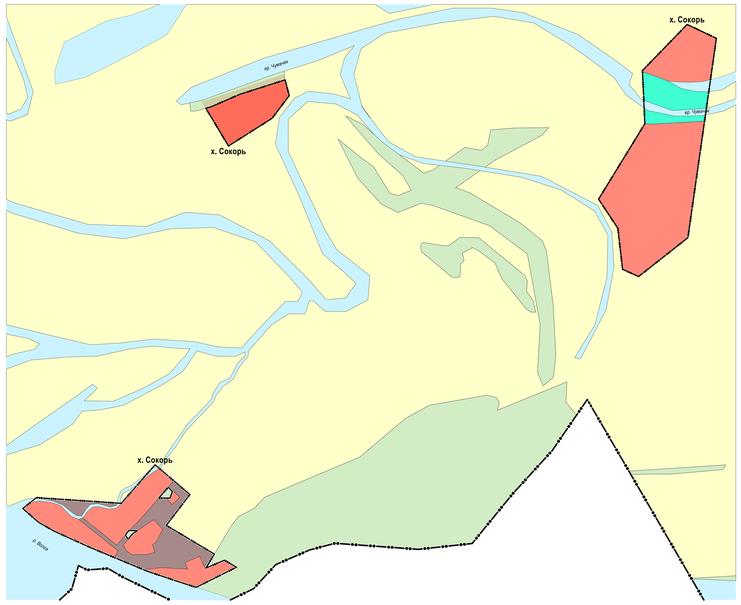

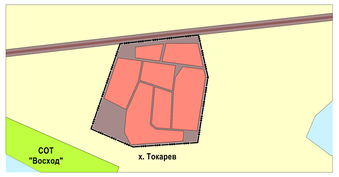

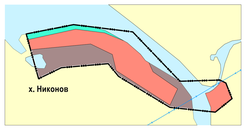

Экспликация социально значимых объектов

№ п/п	Наименование
1	школа
2	детский сад
3	дом культуры
4	библиотека
5	администрация муниципального образования "Капустиноярский сельсовет"
6	почта
7	КОЧ
8	общежитие
9	больница
10	дом детского творчества
11	аптека
12	гостиница
13	магазин
14	рынок
15	пункт общественного питания
16	мастерская
17	парикмахерская
18	ветеринарная служба
19	ГЧ-31 (СЗЗ - 50 м)
20	гаражи (СЗЗ - 50 м)
21	участковый пункт полиции
22	ФАП "МОУ"
23	административное здание
24	Лесхоз
25	опорбурка (СЗЗ - 50 м)
26	РСУ
27	производственная база (СЗЗ - 50 м)
28	производственная база РЭС
29	убойный цех (СЗЗ - 300 м)
30	пункт приема металлолома (СЗЗ - 50 м)
31	автостоянка
32	мотоспортивная станция
33	Гарбенная - 2 сторожевая вышка - (50 м)
34	КОС (СЗЗ - 50 м)
35	КПС (СЗЗ - 50 м)
36	СТО (СЗЗ - 50 м)
37	автомойка (СЗЗ - 50 м)
38	автостоянка
39	шиномонтаж (СЗЗ - 50 м)
40	свалка (СЗЗ - 500 м)

Изм.	Кол.	Лист	Подп.	Дата		
Разраб.		Кравченко А.В.			Проект Генерального плана муниципального образования "Капустиноярский сельсовет" Ахтубинского района Астраханской области	
Гл.спец.		Колесникова И.Ю.			Положение о территориальном планировании	Стадия / Лист / Листов
Нач.отд.		Шаповалова Н.В.				1
Утверждено					Карта планируемого размещения объектов местного значения населенных пунктов муниципального образования "Капустиноярский сельсовет" Ахтубинского района Астраханской области М : 1:5000	ООО "Геостроя- начальный проект и судебных экспертиз"

Формат А0