Карта функциональных зон населенных пунктов
муниципального образования "Капустиноярский сельсовет" Ахтубинского района Астраханской области
М : 1:5000

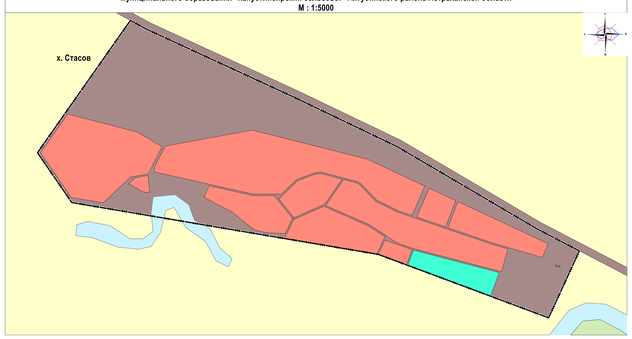

УСЛОВНЫЕ ОБОЗНАЧЕНИЯ

Границы единиц административно-территориального деления

Код объекта	Значение	Существующие	Планируемые
02:01:00201	граница муниципального района		
02:01:00206	граница городского поселения		
02:01:00207	граница сельского поселения		
02:01:00402	граница населенного пункта		

Функциональные зоны

Код объекта	Значение	Существующие	Планируемые
70:01:00100	жилые зоны		
70:01:00201	многофункциональная общественно-деловая зона		
70:01:00202	зона специализированной общественной застройки		
70:01:00600	производственные зоны, зоны инженерной и транспортной инфраструктур		
70:01:00800	зона сельскохозяйственного использования		
70:01:00802	зона садоводчества, огородничества или дачных некоммерческих объединений граждан		
70:01:00801	зона рекреационных территорий общего пользования (скверы, парки, сады, озеленение, бульвары, городские леса)		
70:01:00701	зона отдыха		
70:01:00702	зона сопредельная и декоративная сторона		
70:01:00703	зона скотомогильников специального назначения		

Зоны по категориям

Код объекта	Значение	Существующие	Планируемые
70:03:00000	зона лесного фонда (Капустиноярское участковое лесничество Ленинградского лесничества)		
70:03:00000	зона водного фонда		

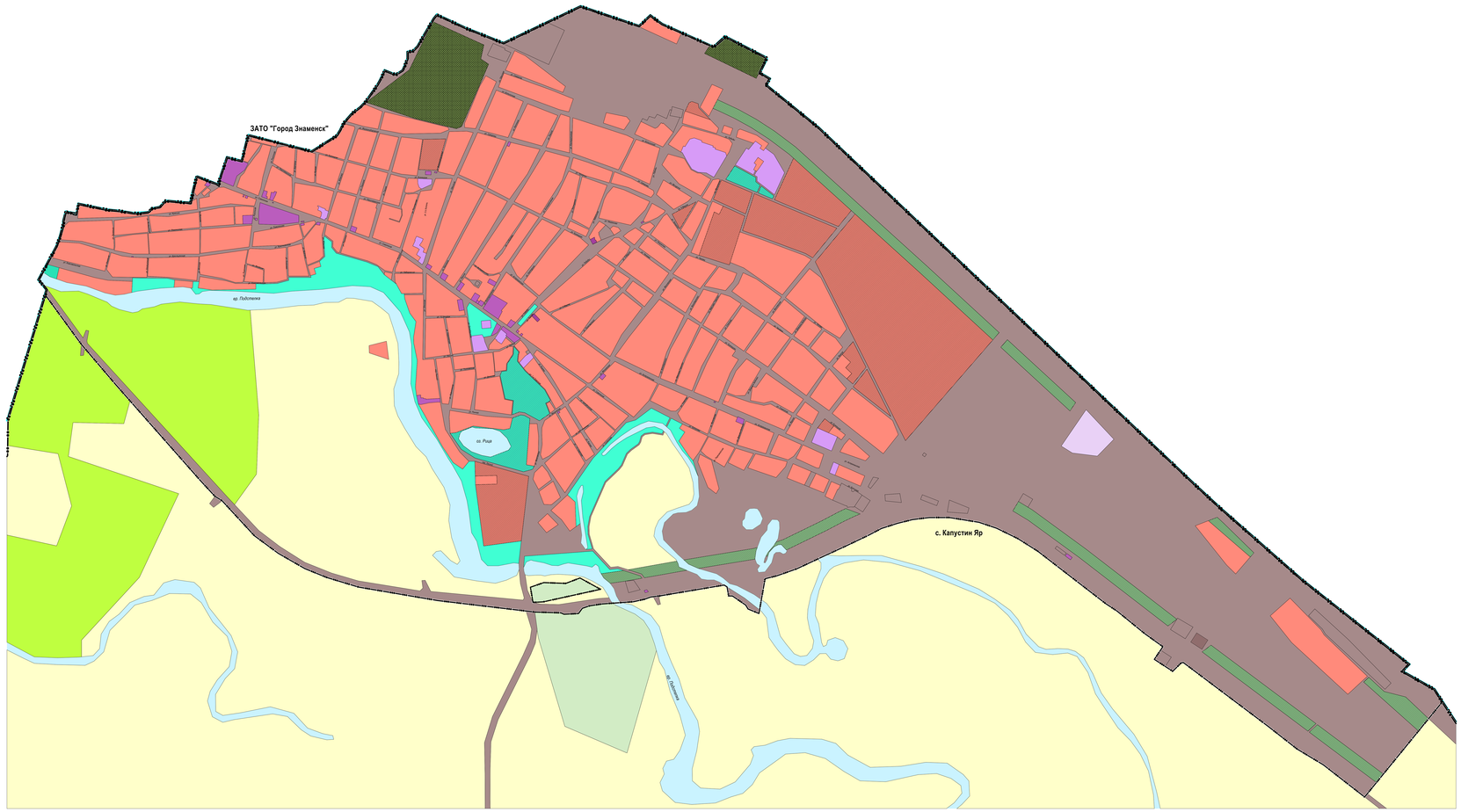

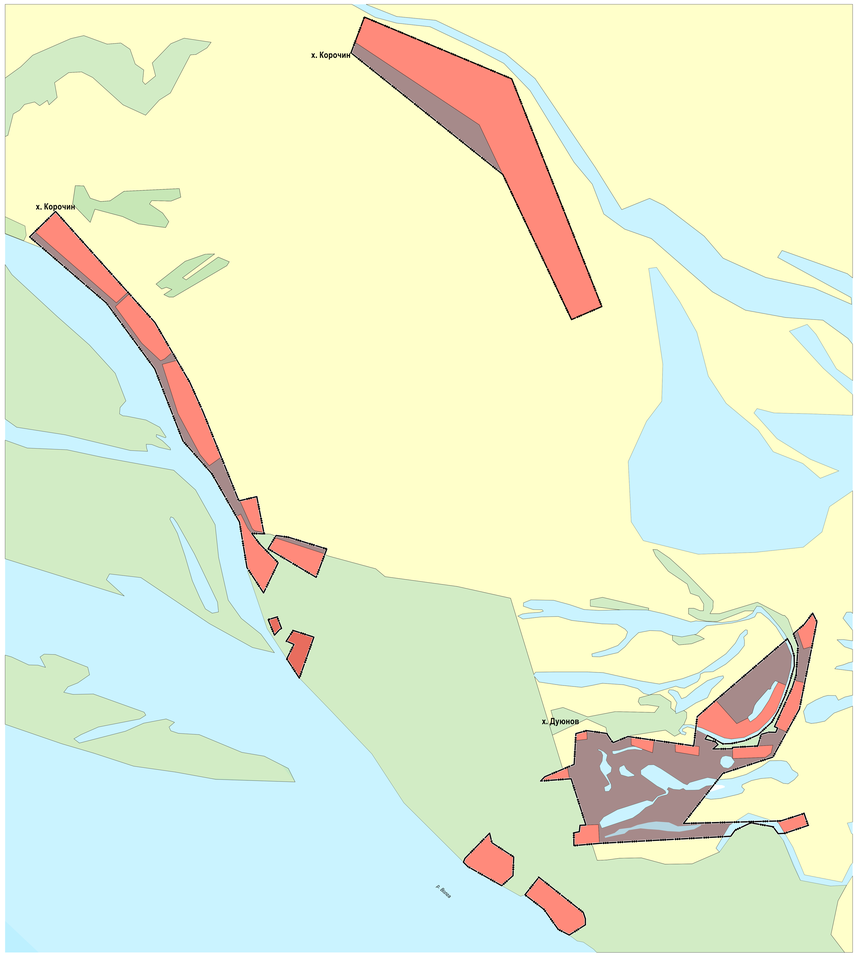

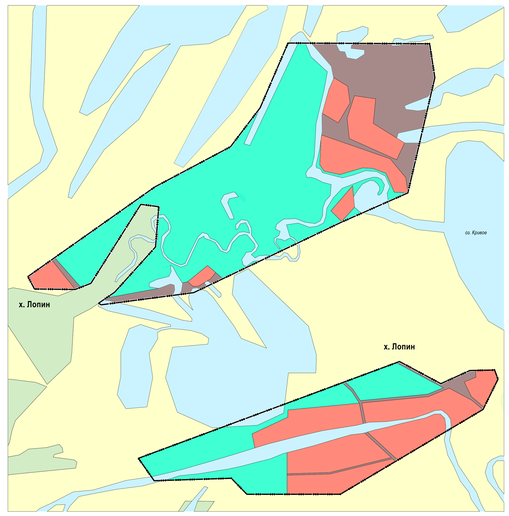

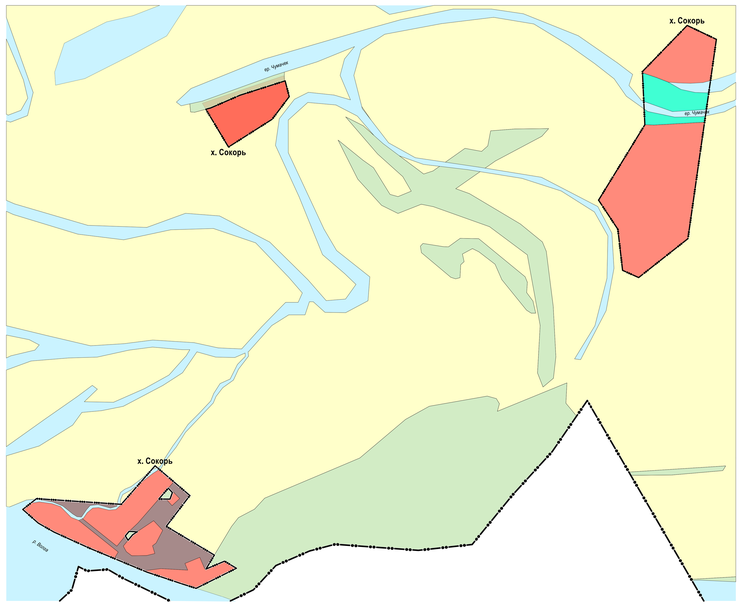

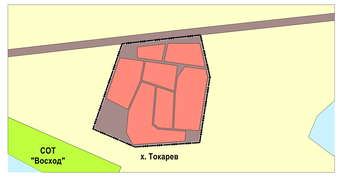

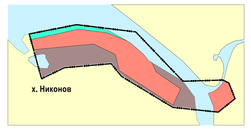

Изм.	Кол.	Лист	Подп.	Дата	Проект Генерального плана муниципального образования "Капустиноярский сельсовет" Ахтубинского района Астраханской области			
					Положение о территориальном планировании	Стадия	Лист	Листов
Разраб.		Кравченко А.В.					1	
Геодезист		Колесникова И.И.						
Нормоконтр.					ГАУ "Институт экономики города" по заказу Комитета по архитектуре и градостроительству Ахтубинского района Астраханской области			

М 1:5000